

Werk

Titel: Tafel 8. "Karte des Deutschen Reiches" 1:100000

Untertitel: Buntdruck-Ausgabe 1900-

Ort: Berlin

Jahr: 1910

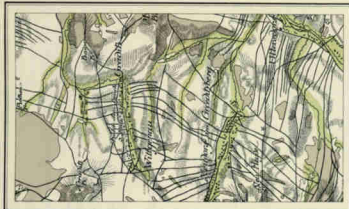
PURL: https://resolver.sub.uni-goettingen.de/purl?391365657_1910|LOG_0204

Kontakt/Contact

[Digizeitschriften e.V.](#)
SUB Göttingen
Platz der Göttinger Sieben 1
37073 Göttingen

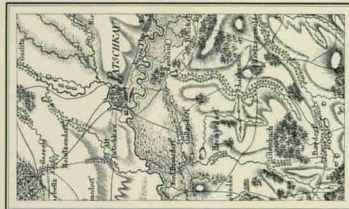
✉ info@digizeitschriften.de

Schmettau „Koblenzflurkarte“ 1:50000
1797–98.



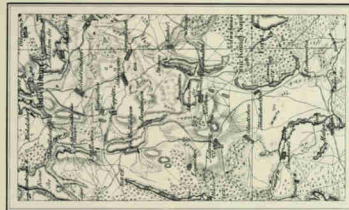
Reinheitskopie nach bayer. Nachdruck.

Grenze „Carte top. et militaire“ 1:100000.
1788.



Reinheitskopie nach Originalkopie.

Schröter „Karte der Prov. Preussen“ 1:150000.
1810.



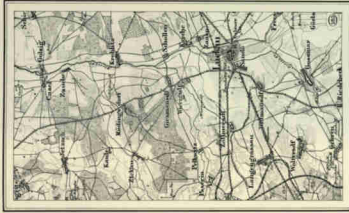
Reinheitskopie nach Originalkopie.

„Karte von Rheinland und Westfalen“ 1:80000.
1834–36.



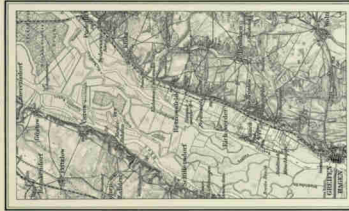
Umschrieb nach Original-Steindruck.

„Karte des Königreichs Preussen“ 1:100000.
1834–41.



Umschrieb nach der Original-Steindruck.

„Karte des Deutschen Reiches“ 1:100000.
Steindruck-Ausgabe 1861–1868.



Umschrieb nach Original-Kopie.

„Karte des Deutschen Reiches“ 1:100000.
Steindruck-Ausgabe 1907–



Umschrieb nach Original-Kopie.