

## Werk

**Titel:** Karte

**Ort:** Berlin

**Jahr:** 1910

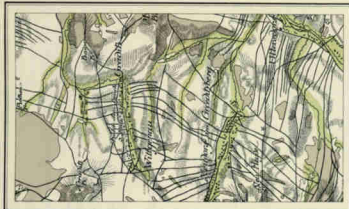
**PURL:** [https://resolver.sub.uni-goettingen.de/purl?391365657\\_1910|LOG\\_0197](https://resolver.sub.uni-goettingen.de/purl?391365657_1910|LOG_0197)

## Kontakt/Contact

[Digizeitschriften e.V.](#)  
SUB Göttingen  
Platz der Göttinger Sieben 1  
37073 Göttingen

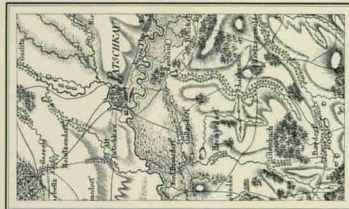
✉ [info@digizeitschriften.de](mailto:info@digizeitschriften.de)

Schmettau „Koblenzflurkarte“ 1:50000  
1797-1801



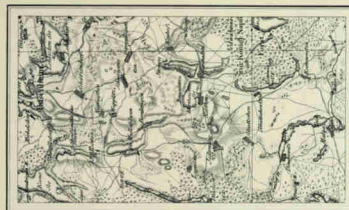
Photogrammetrisch nach heliographischer Aufnahme

Grenser „Carte top. et militaire“ 1:100000  
1780



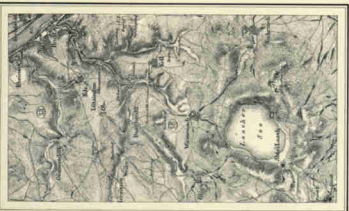
Photogrammetrisch nach Originalkopierdruck

Schröter „Karte der Prov. Preussens“ 1:150000  
1810



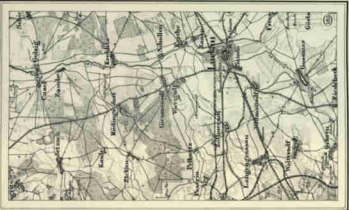
Photogrammetrisch nach Originalkopierdruck

„Karte von Rheinland und Westfalen“ 1:80000  
1836-38



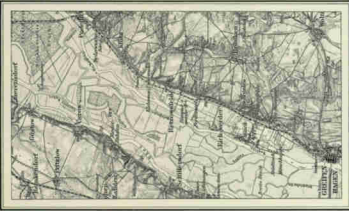
Umschrieb von der Originalsteingravüre

„Karte des Königreichs Preussens“ 1:100000  
1825-27



Umschrieb von der Originalsteingravüre

„Karte des „Deutschen Reiches“ 1:100000  
Schwarzdruck-Ausgabe 1861-1866



Umschrieb von Original-Kopierdruck

„Karte des Deutschen Reiches“ 1:100000  
Blaustrich-Ausgabe 1907-1908



Umschrieb von Original-Kopierdruck

