

Werk

Label: Zeitschriftenheft

Ort: Berlin

Jahr: 1907

PURL: https://resolver.sub.uni-goettingen.de/purl?391365657_1907|LOG_0189

Kontakt/Contact

[Digizeitschriften e.V.](#)
SUB Göttingen
Platz der Göttinger Sieben 1
37073 Göttingen

✉ info@digizeitschriften.de

ZEITSCHRIFT
DER
GESELLSCHAFT FÜR ERDKUNDE
ZU BERLIN



HERAUSGEGEBEN IM AUFTRAG DES VORSTANDES VON DEM GENERALSEKRETÄR
DER GESELLSCHAFT GEORG KOLLM, HAUPTMANN A. D.

INHALT.

	Seite	Seite
Verhandlungen der Gesellschaft		Vorgänge auf geographischem Gebiet
Allgemeine Sitzung vom 12. Oktober 1907	507	Literarische Besprechungen
Fach-Sitzung vom 21. Oktober 1907	509	F. Doflein, M. Eyth, W. Filchner,
Vorträge und Abhandlungen		A. Galle, P. S. de Gamboa, H. Michow,
Gustav Braun: Beiträge zur Morphologie		G. v. Zahn, H. Lemke.
des nördlichen Appennin. (Schluss.) (Hier-		Berichte von anderen deutschen geographischen
zu Tafel 6, Abbild. 46—61)	510	Gesellschaften
Max Eckert: Die Kartographie als Wissen-		Hamburg
schaft	539	Eingänge für die Bibliothek
		579

5 Taf.

BERLIN
ERNST SIEGFRIED MITTLER UND SOHN
KÖNIGLICHE HOFBUCHHANDLUNG
KOCHSTRASSE 68—71.

Preis des Jahrgangs von 10 Nummern 15 M.

Einzelpreis der Nummer 3 M.

9

Gesellschaft für Erdkunde zu Berlin.

Haus der Gesellschaft: Wilhelmstraße 23.

Gestiftet am 20. April 1828. — Korporationsrechte erhalten am 24. Mai 1839.

Vorstand für das Jahr 1907.

Vorsitzender	Herr Hellmann.
Stellvertretende Vorsitzende	{ „ Penck.
Generalsekretär	„ Wahnschaffe.
Schriftführer	„ Kollm.
Schatzmeister	{ „ Frobenius.
	„ M. Ebeling.
	„ Behre.

Beirat der Gesellschaft.

Die Herren: Auwers, v. Beseler, Blenck, Engler, P. D. Fischer, W. Foerster, Helmert, Jannasch, Kronfeld, Meitzen, v. Mendelssohn-Bartholdy, Moebius, K. von den Steinen, v. Strubberg.

Ausschuss der Karl Ritter-Stiftung.

Die Herren: Hellmann, Penck, Behre; Engler, Güssfeldt, K. von den Steinen, Vohsen.

Verwaltung der Bücher- und Kartensammlung.

Bibliothekar	Herr Kollm.
Bücherwart	„ Dinse.
Kartenwart	„ Lentz.

Registrator der Gesellschaft: Herr H. Rutkowski.

Aufnahmebedingungen.

Zur Aufnahme in die Gesellschaft als ordentliches Mitglied ist der Vorschlag, durch drei Mitglieder erforderlich. Jedes ansässige ordentliche Mitglied zahlt einen jährlichen Beitrag von mindestens 30 Mark in halbjährlichen Raten pränumerando, sowie ein einmaliges Eintrittsgeld von 15 Mark, jedes auswärtige ordentliche Mitglied einen jährlichen Beitrag von mindestens 15 Mark.

Veröffentlichungen der Gesellschaft.

Zeitschrift der Gesellschaft für Erdkunde zu Berlin, Jahrgang 1907. Jedes Mitglied erhält die Zeitschrift unentgeltlich zugesandt.

Abhandlungen, Original-Mitteilungen und literarische Besprechungen für die Zeitschrift werden mit 60 M für den Druckbogen, Original-Karten nach Übereinkunft honoriert. — Die Verfasser sind für den Inhalt ihrer Artikel allein verantwortlich.

Bisherige periodische Veröffentlichungen: *Monatsberichte* 1839—1853 (14 Bde.); *Zeitschrift für allgemeine Erdkunde* 1853—1865 (25 Bde.); *Zeitschrift der Gesellschaft für Erdkunde* seit 1866; *Verhandlungen der Gesellschaft für Erdkunde* 1873—1901 (28 Bde.). — *Bibliotheca Geographica* (seit 1891, jährlich 1 Bd.).

Sitzungen im Jahr 1907.

	Jan.	Febr.	März	April	Mai	Juni	Juli	Oktbr.	Novbr.	Decbr.
Allgem. Sitzungen	5.	2.	2.	6.	4.	8.	6.	12.	2.	7.
Fach-Sitzungen	21.	18.	18.	22.	—	—	—	21.	18.	16.

Die Geschäftsräume der Gesellschaft, einschliesslich der Bücher- und Kartensammlung, sind mit Ausnahme der Sonn- und Feiertage täglich von 9—12 Uhr vormittags und von 4—8 Uhr nachmittags geöffnet.

Sämtliche Sendungen für die Gesellschaft sind unter Weglassung jeder persönlichen Adresse oder sonstigen Bezeichnung zu richten an die:

„Gesellschaft für Erdkunde zu Berlin, SW. 48, Wilhelmstraße 23“.

Verhandlungen der Gesellschaft.

Allgemeine Sitzung vom 12. Oktober 1907.

Vorsitzender: Herr Hellmann.

Der Vorsitzende begrüßt die Versammlung bei ihrer ersten Vereinigung nach den Ferien und giebt Kunde von den Verlusten, welche die Gesellschaft inzwischen durch den Tod erlitten hat. Es starben die ordentlichen Mitglieder: Fabrikbesitzer Ludwig Polborn (Mitglied seit 1900), Privatdozent Dr. Karl Ehrenburg in Würzburg (1892), Seine Excellenz General der Infanterie z. D. A. von Kessler in Neu-Merl (1890), Dr. Walter von Knebel (1905) und das korrespondierende Mitglied Alexander Buchan, M. A., L.L. D., in Edinburg (1900). Der Vorsitzende widmete einigen von ihnen Worte der Erinnerung.

General von Kessler hat, solange er in Berlin, zuletzt als General-Inspekteur des Militär- und Erziehungswesens dienstlich tätig war, der Gesellschaft stets das lebhafteste Interesse entgegengebracht und dieses auch als langjähriges Mitglied unseres Beirats durch Beteiligung an den Beratungen desselben betätigt.

Einen jungen Gelehrten, den Privatdozenten für Geologie und Paläontologie an der hiesigen Universität Dr. Walter von Knebel hat ein jäher Tod mitten aus seiner Tätigkeit herausgerissen. Auf einer neuen Forschungsreise in Island begriffen, wo er schon einmal längere Zeit zwecks vulkanischer Studien weilte, ist er zusammen mit seinem Begleiter, dem Maler Rudloff, im Juli d. J. bei der beabsichtigten Erforschung des Vulkans Maszon Askja in dessen großem Kratersee ertrunken.

Im Alter von 78 Jahren starb der bedeutende englische Meteorolog Alexander Buchan, der langjährige hochverdiente Sekretär der

Schottischen Meteorologischen Gesellschaft. Durch die umfassende Bearbeitung der meteorologischen Beobachtungen der Challenger-Expedition sowie durch die Herausgabe des Bartholomewschen „Atlas of Meteorology“ hat er sich auch in geographischen Kreisen aufs vorteilhafteste bekannt gemacht.

Der Vorsitzende macht alsdann Mitteilung über die glückliche Rückkehr der Deutschen Pilcomayo-Expedition unter Ingenieur Herrmann, sowie des Dr. Th. Preufs von seiner zweijährigen Studienreise in Mexiko. Beide Herren werden demnächst der Gesellschaft über die Ergebnisse ihrer Reise Bericht erstatten.

Ferner ist Herr Leo Frobenius, bekannt durch seine Kassai-Expedition, Ende September zu einer neuen Forschungsreise aufgebrochen, die ihn in das Niger-Gebiet führen soll.

Von den Eingängen für die Bibliothek (s. Verzeichnis am Schluß des Heftes) gelangen zur Vorlage die Werke von: Bailey Willis u. s. w., Boas, Conwentz, Desplagnes, H. Fischer und Geistbeck, Herrmann, Koch - Grünberg, Koslow, Krause, Krebs, Meyer, Rohrbach, Schweinfurth, Wichmann u. a. m.

Es folgt der Vortrag des Abends; Herr Prof. Dr. K. Weule aus Leipzig spricht über: „den Südosten Deutsch-Ost-Afrikas auf Grund eigener Forschungen und Reisen.“ (Mit Lichtbilder-, kinematographischen und phonographischen Vorführungen.)

In die Gesellschaft werden aufgenommen

a) als ansässige ordentliche Mitglieder:

Herr Walter Elkan, Kunstverlag.

„ Dr. Le Mang, Oberlehrer, Charlottenburg.

„ Dr. Walter Schoenichen, Oberlehrer, Schöneberg.

b) als auswärtige ordentliche Mitglieder:

Herr Ernst Andersen, Fabrikbesitzer Breslau.

„ Pottag, Seminarlehrer, Prenzlau.

Fach-Sitzung vom 21. Oktober 1907.

Vorsitzender: Herr Penck.

Vortrag des Herrn Dr. Theodor Preufs: „Über seine Reise
in der Sierra Madre von Mexico in den Jahren 1905—1907.“
(Mit Lichtbilder- und phonographischen Vorführungen.)

Vorträge und Abhandlungen.

Beiträge zur Morphologie des nördlichen Appennin.

Von Dr. Gustav Braun,
Privatdozent der Geographie an der Universität Greifswald.

(Schluss.)

(Hierzu Tafel 6.)

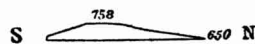
Mechanismus der Bodenbewegungen in den Scherbenton-Regionen¹⁾.

Die Anfangsstadien der Bodenbewegungen in den Scherbenton-Regionen sind nur an solchen Stellen zu sehen, die von lebhafter Erosion noch nicht erreicht sind, d. h. auf Flächen, die mehr oder weniger unversehrt aus der Zeit der Fastebene sich erhalten haben. Solche Örtlichkeiten sind nicht allzu häufig, da im allgemeinen in den Scherbentonen die Flusstäler mit ihren Erosionsböschungen liegen. Und selbst wo noch Riedel aus Tongestein erhalten zu sein scheinen, beweisen eben die auf ihnen stattfindenden Bodenbewegungen, daß trotzdem hier die Abtragung arbeitet, und Götzingers Untersuchungen (337) haben gezeigt, welche Wirkungen dieser Vorgang auszuüben vermag.

Die Bewegungen werden veranlaßt durch die allwinterliche starke Durchtränkung der oberflächlichen Schichten, denen ein starkes Ausdörren im Sommer gegenübersteht, da nur dürftige Vegetation den Boden vor Besonnung und andererseits Regen schützt. So entstehen klaffende Spalten, in die von neuem im Herbst das Wasser eindringt, und es resultiert eine langsame, gleitende Abwärtsbewegung ganzer Abhänge. Diese Bewegung der oberflächlichen Schichten ist bei Ton-

¹⁾ Während der Korrektur dieses Teiles erschien das Ergebnis der von der Italienischen Geographischen Gesellschaft aufgenommenen Statistik der Frane, bearbeitet von Almagià (385). Die Arbeit bringt eine sehr gute Chorologie aller Frane des Gebietes zum Teil mit charakteristischen Abbildungen. Der zweite Teil behandelt treffend den Zusammenhang von Frane und Regen, sowie die morphologische Bedeutung, wobei nur allgemein Bekanntes wiederholt wird. Gute Karte der Verbreitung der Frane im Maßstab 1 : 500 000.

gesteinen das Anfangsstadium, I, bei härterem Material führt sie zur Hakenbildung und zur Abrundung der Bergformen, ohne in erheblich grössere Erscheinungen überzugehen. Sie ist außerordentlich weit verbreitet, nicht nur im Appennin, sondern auch in vielen anderen Gebirgen und Hügelländern; ein Beispiel aus den Alpen bildet F. Ramann ab (116, S. 50), aus Schweden beschreibt Ähnliches R. Sernander (264), eingehender verfolgt den Vorgang Göttinger (337). Als geeignete Örtlichkeit zur Beobachtung dieses Stadiums erwähne ich die Umgebung des Passo della Radicosa im Appennin von Bologna, namentlich den Weg, der von dort nach Piancaldoli führt. (Quadrante 98 I. Lojano. 1 : 50 000.) Der lange, allmählich sich abböschende Rücken der Wasserscheide zwischen den Quellgebieten von Sillaro und Idice besteht in seiner Hauptmasse aus Schuppentonen, über denen, mit wechselndem Einfallen, eine Decke des eocänen Macigno ruht, die im Monte Canda (1161 m) und Tre Poggioli (966 m) die Gipfel bildet. In den Scherbentonem steckt eine ganz außerordentlich große Menge von Serpentinem, deren grüne, rote und schwarze Farben das meist helle Grau der Ton- und Kalkhänge seltsam unterbrechen, als Zeugen einer anderen Welt. Einer der größten



Abbild. 49.

Stöcke ist der Sasso di San Zenobio, an dem die Strafse vorbeiführt, um dann eine Stelle zu erreichen, wo die Scherbentone auf eine Strecke von etwa 1000 m die Wasserscheide zwischen den Quellbächen des Sillaro im Norden und der Diaterna im Süden bilden. Weiter im Osten erhebt sich mit Gefällsbruch der Macigno-Zug des M. Alafine. Diese Stelle möge Sattel von Piancaldoli heißen, sie liegt auf der Vogelschen Karte im Stielerischen Atlas unmittelbar südlich der Quelle des Sillaro. Das Profil (Abbild. 49) veranschaulicht die Neigungsverhältnisse, nach Norden etwa 10° , nach Süden etwa 15° . Dementsprechend ist die Gestaltung der Bodenbewegungen. Die Nordseite ist vollständig mit dichtem Rasen überzogen, der sich mit den gleitenden Schichten in lange Wülste und Kuppen gelegt hat, die im allgemeinen senkrecht zur Neigung verlaufen und 0,5 bis 1 m Höhe erreichen. An vielen Stellen durchzieht die Rasendecke ein Netzwerk von Spalten, an denen ich über 5 cm Breite und bis zu 80 cm Tiefe beobachten konnte. Dieser Zerklüftung des Bodens entsprechend geht die Entwässerung in der Tiefe vor sich; an der Oberfläche fehlt bis weit hinab jede Spur eines auch nur zeitweilig benutzten Bachbettes, trotzdem die Bodengestalt ein solches fordert. Dieser Mangel ausgebildeter Entwässerungslinien ist

charakteristisch: die gesamte Wassermenge dient zur Durchweichung der oberflächlichen Bodenschichten und bewegt sich in diesen und mit diesen zu Tal, eine Form der Abtragung, die bisher wenig berücksichtigt ist. Stärkere Niederschläge sammeln sich mitunter in kleinen sumpfigen Löchern, und im Frühjahr findet an einer oder beiden Seiten der sich bewegenden Erdmasse vorübergehend ein oberirdischer Abfluß statt, niemals aber in der Mitte des Talgrundes; hier liegt vielmehr eine Aufwölbung.

Stärker ist das Gefälle der Südseite des Sattels von Piancaldoli, auch greift hier lebhaftere Erosion ein. Deshalb sind die Gleitbewegungen hier in einem weit vorgeschritteneren Stadium, wobei noch hinzu kommt, daß die Südseite im Sommer außerordentlich trocken ist, weshalb sich die einmal in die Vegetationsdecke gerissenen Lücken kaum wieder schließen, sondern auch ihrerseits Anlaß zu neuen größeren Bewegungen geben.

Die Weiterentwicklung hängt davon ab, daß ein Impuls hinzutritt, der stark genug ist, an irgend einer Stelle des gleitenden Abhanges den Zusammenhang längs einer Linie zu zerreißen, die senkrecht zu der Richtung der Bewegung steht. Ein solcher Impuls wird in den meisten Fällen in rascher, verstärkter Wasserzufuhr bestehen, wenn wir Ereignisse wie Erdbeben oder Eisenbahnbau ausschließen. Eine solche verstärkte Wasserzufuhr kann eintreten als Folge ungewöhnlich starker Niederschläge, besonders nach schneereichen Wintern. Die Zerreißung erfolgt in diesem Fall an irgend einer Stelle des Abhanges, den wir unserer Betrachtung zugrunde gelegt haben. Diese Stelle läßt sich angenähert voraussagen, wenn man bei Kenntnis der Neigung¹⁾ über die Tiefe der gleitenden Bewegung eine bestimmte Annahme macht, die Kohäsion des Gesteines und sein Gewicht plus dem einer bestimmten Wassermenge und den Reibungskoeffizienten in Rechnung bringt. Die vorher bestehende Zerklüftung des Bodens, wechselnde Kohäsion u. a. führen aber zu solchen Schwankungen der vorauszusetzenden Größen, daß die Durchführung der Rechnung in den meisten Fällen illusorisch wird (vgl. E. Reyer über diese Faktoren 35 und 224, S. 401). Die unterhalb dieser Linie befindliche Masse rutscht als Schlipf abwärts, bis die Bewegung an einem Hindernis oder durch vermehrte Reibung zum Stehen kommt.

Als Beispiele²⁾ für solche am Anfang größerer Entwicklung stehende Rutschungsgebiete auf Riedelflächen nenne ich verschiedene

¹⁾ von der die Stelle wesentlich abhängt. Vgl. 38, S. 41 und Taf. II 12.

²⁾ Vgl. das vorzügliche Bild von F. Toulā in 345, S. 570, auch Lehrb. d. Geol. 2. Aufl. Wien 1906, S. 90.

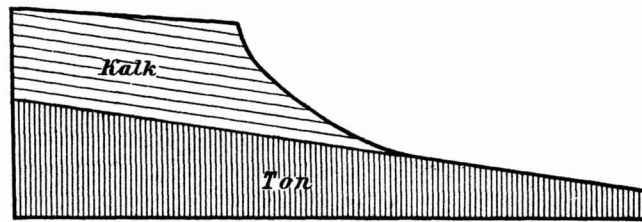
Partien an dem erwähnten Wege zwischen dem Passo della Radicosa und dem Sattel von Piancaldoli, wo auf dem nach der Diaterna zu gelegenen Abhang in den letzten Jahren verschiedene Erdschlipfe abgegangen sind. Als förderndes Moment kommt hier der Straßensbau in Betracht, durch den die Böschungsverhältnisse erheblich gestört wurden. Die Neigung des Hanges beträgt nur etwa 8°, dementsprechend sind die Schlipfe von geringer Größe.

Diese Schlipfe (Stadium II) haben in allen mir bekannten Fällen ein und dieselbe typische Gestalt. Während die Bewegung im Stadium I flächenhaft vor sich geht, erfolgt sie jetzt längs einer Linie parallel dem Gefälle, und die geschaffene Form ist immer von erheblicher Länge im Verhältnis zur Breite. Ich kenne keinen Fall, wo die Lostrennung gleichzeitig auf längere Erstreckung erfolgt wäre. Die Ursache für dies Verhalten, dessen Gegenteil an sich sehr wahrscheinlich und wohl auch in anderen Gegenden vorhanden ist, erblicke ich in dem meist an einem Punkt erfolgenden Ansatz des Impulses. Die Form des Abrifsgebietes ist also eine gestreckte, und ebenso die der Ablagerung, wie das meine Skizze (Abbild. 51) andeutet. Die ebenfalls gestreckte Sturzbahn ist kurz und meist unter der Ablagerung vergraben. Auf solche gestreckten Erdschlipfe, bei denen ein Durcheinandermengen der bewegten Masse stattfindet, möchte ich den Ausdruck „Frana“ beschränkt wissen; ihre genauere Gestalt zeigen besser noch weiter entwickelte Stadien.

Mit diesem Vorgang sind die Bewegungen abgeschlossen, die sich auf Abtragungsf lächen vollziehen. Bei der lebhaft vor sich gehenden Talvertiefung im Appennin reicht in den meisten Fällen die Tiefenerosion längs einzelner Linien auch auf diese Riedelflächen. Tritt dann als Impuls noch Quellentätigkeit an der Grenze zwischen einem der häufigen Deckgesteine und den Tonen hinzu, so ist die geschilderte Form nur der Übergang zu lebhafteren Erscheinungen¹⁾, die an den von der Erosion angegriffenen Böschungen lokalisiert sind. Aber Stadium I vermag auch im Appennin, wenigstens an manchen Stellen, die Riedel zu Rücken abzurunden. Die normale Gesteinsfolge im Appennin ist so, daß über den Argille scagliose eine Decke durchlässiger jüngerer Gesteine liegt, meist sandig-kalkiger Ausbildung. Auf dieser Decke flossen in den meisten Fällen die Flüsse der Fastebene,

¹⁾ Bis zu diesem Punkt liegen im Appennin dieselben Erscheinungen vor, wie sie Götzing er (337) vom Wiener Wald beschreibt. Während aber dann dort durch „Auslaufen“ der Zunge und Verflachen der Abrifsstelle ein Ausgleich eintritt (S. 25), ist ein solcher unter den klimatischen und Vegetationsbedingungen des Appennin schwerer möglich: die Störung der Böschung greift in den meisten Fällen weiter um sich.

bei ihrer Hebung wurden sie gezwungen, in die Tiefe zu arbeiten. Die Täler hatten das normale Profil, so lange die Flüsse im Deckgestein blieben. Die Unterlage erreichten sie im allgemeinen zuerst an dem tiefst gelegenen Punkt ihres Laufes, und die hier beginnenden Schlipfe, Stürze und Abbrüche schreiten rückwärts fort. Das nachgiebige Tongestein führt zu Abbrüchen der Decke, unterstützt durch die Tätigkeit der Schichtquellen, wo solche vorhanden sind. Die Talwände weichen somit rascher zurück, als es in indifferentem Gestein der Fall sein könnte (172, Taf. XXVI. 75 und S. 89). Tritt eine Pause in der Tiefen-Erosion ein, so kann ein Ausgleich erfolgen und das erreichte Profil sieht dann, wie folgt, aus (Abbild. 50):



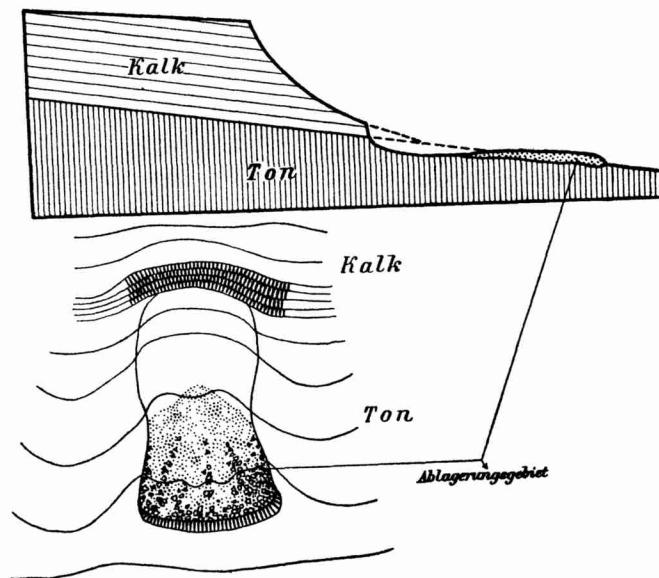
Abbild. 50.

Dieses Profil sei wegen seiner Allgemeinheit und weil an ihm die charakteristischen Formen gut hervortreten, Ausgangspunkt der Darstellung. Ein solcher Tonabhang bleibt beständig den Gleitbewegungen von Stadium I unterworfen und sowie ihn die Erosion wieder anschneidet, reißen Frane ab, die sich um so rascher weiter entwickeln, als an vielen Hängen Schichtquellen eine dauernde starke Durchtränkung von oben und innen her bewirken und so an vielen Stellen auslösend wirken. Durch das Abreißen der ersten Frana auf dem angenommenen Hang (Abbild. 51) werden außerdem große Partien des Bodens dem Einfluss der Atmosphären preisgegeben, in denen stürzende Teile des Deckgesteins stets von neuem Wunden reißen. Im Abrifsgebiet muß also unter den klimatischen Bedingungen des Appennin kräftige Erweiterung einsetzen.

Ist an einem Abhang eine Frana vor anderen durch kräftige Impulse, insonderheit Zuführung von Grundwasser, begünstigt, so kann ihr Abrifsgebiet sich durch ständig wiederholte kleine Schlipfe stärker erweitern als das anderer Frane. Infolgedessen zieht sie deren Abrifsgebiet allmählich in ihren Bereich, so daß die kleinen verkümmern. Aus ihren Rückwänden entstehen die steilen, zerrissenen Tonwände, die in reiferen Franagebieten die Abhänge in mehreren Stufen durchziehen und ihrerseits durch Abspülung rasch zurückweichen (338).

Während der Erweiterung des Abrifsgebietes bleibt die Zunge der Frana im ganzen unverändert; das hinzutretende Material häuft sich auf, und das Ganze bewegt sich in Intervallen langsam abwärts, stärker im Herbst und Winter, am meisten im Frühjahr, nur schwach im Sommer.

Aus der Kombination all dieser Prozesse geht die typische Franaform hervor, wie sie auf Tafel 6 dargestellt ist an einem Beispiel aus der Umgebung von Vergato. Die Form gibt am besten das Wort „Gletscher“ wieder, wobei dann das Abrifsgebiet der Firnmulde, das Ablagerungsgebiet der Zunge entspräche, die hier wie dort mit Spalten durchsetzt und bepackt mit Blöcken endigt¹⁾ (Abbild. 52). Ein Studium der Bewegungen und Veränderungen in diesem Franagebiet sollen die auf



Abbild. 51.

Tafel 6 reproduzierte Karte und die Abbildungen ermöglichen. Die Karte habe ich mit Kompaß und Bandmaß aufgenommen. Bei der Konstruktion ergab sich dann allerdings, daß ein Teil der Kompaßpeilungen unbrauchbar war; die Genauigkeit ist indessen doch so groß, daß es möglich sein wird, alle irgendwie erheblichen Veränderungen zu erkennen. Bei den photographischen Aufnahmen ist der Standpunkt des Apparates jedesmal eingemessen, die Lage der Bildmittellinie und

¹⁾ W. C. Kerr (315) hat 1881 das Wort „Erdgletscher“ für Schuttströme eingeführt, deren Oberfläche sich in einem Niveau mit dem Abhang befindet. Eingebürgert hat es sich nicht.

die Neigung bestimmt, so daß es möglich sein wird, bei späteren Besuchen der Örtlichkeit, einen Apparat wieder in genau dieselbe Lage und Stellung zu bringen und dann die Aufnahmen direkt zu vergleichen¹⁾.

Mit diesem Stadium II ist die Reife des Rutschungsgebietes erreicht, und es bleibt in seiner Wesenheit lange Zeit konstant. Das Abrifsgebiet dehnt sich weiter und weiter aus, die Zunge aber verändert sich wenig; sie fängt hier und da an, sich mit Vegetation zu bedecken, durch Zusammensacken läßt die Beweglichkeit nach, das Niederschlagswasser kann nach und nach ein kleines Bachbett herstellen, das sich im Laufe der Zeit auch dauernd gegen Verschüttung zu behaupten vermag, wenn es auch meist im Hochsommer trocken daliegt. Ähnlich ist der Vorgang im Abrifsgebiet; bei der weitergreifenden Ausdehnung wird die Neigung allmählich so gering, daß das abrutschende Material nicht bis auf die Zunge gelangt, sondern sich vorher staut. So können sich auch hier grössere Teile mit Vegetation bedecken und sich Bäche ausbilden; nur am oberen Rande bleibt die Rutschungstätigkeit dauernd in vollem Gange, hier entstehen sekundäre Frane. Damit ist Stadium III, das entwickelte Frana-System, erreicht, charakterisiert durch einen Bach, der die Hauptzunge zerschneidet und von sekundären Franen Quellrinnsale erhält.

In diesem Bach ist ein neuer, ständig wirksamer Impuls entstanden, der das Frana-System in beständigem Rückwärtsschreiten erhält, indem er der Tiefenarbeit des Hauptflusses folgen muß. So werden die Frane immer wieder belebt, so lange Tiefenerosion überhaupt stattfindet; in das Altersstadium können sie erst eintreten, wenn das Gebirge so weit abgetragen ist, daß das abrutschende Material sich staut und liegen bleibt. Die Folge ist Herstellung eines gleichmäßigen Gefälles vom Deckgestein auf das Tongestein, und in letzterem höchstens eine Bewegung, die dem Stadium I entspricht.

In dem Becken von Vergato sind diese Stadien in schön ausgebildeten Formen zu beobachten (Abbild. 54²⁾. Der zum Reno sich senkende Abhang zeigt links zwei Frane, die, vor etwa 8 Jahren gefallen, so frisch aussehen, als wären sie erst wenige Tage alt; völlig steril schiebt sich ihr grauer Körper bis an die Strafe vor (Abbild. 53),

¹⁾ Es dürfte im Appennin nicht möglich sein, in so kurzer Zeit befriedigende Messungen vorzunehmen, wie es Götzing (337) im Wiener Wald dankenswerter Weise getan hat. Ich glaube auf obigem Wege die Veränderungen genügend erkennen zu können.

²⁾ Der Winkel auf dem Bild $\circ <$ bezeichnet den auf der Photographie sichtbaren Kartenausschnitt, wobei der Kreis den Fußpunkt des Apparats angibt.

in der Höhe überragt von den zerrissenen Wänden der Scherbentone (Abbild. 55), die in Absätzen den Abhang durchziehen. Darüber die Abrifsgebiete, ein Meer von Ton und Blöcken, an dessen oberem Rand immer weitere Streifen abgleiten (Abbild. 56). Rechts dagegen (Abbild. 54) liegt ein Frana-System vom Stadium III mit eingeschnittenem Bachbett und sekundären Frane im Abrifsgebiet, das fast schon übergreift in den Bereich der kleineren Schlipfe.

Anders verlaufen die Erscheinungen, wenn das Tongestein allein den Einflüssen der Erosion ausgesetzt ist.

Ausgangspunkt der Betrachtung möge auch hier ein Abhang sein, der sich sanft zu einem Tale senkt, in dessen Mitte ein Fluß sein Bett einzuschneiden beginnt, also eine Form, wie sie sich bei Beginn der Hebung der appenninischen Fastebene an einigen Stellen fand. Der Fluß strebt, wenn, wie hier, das Tempo der Vertiefung kein zu langsames ist, seinem Tal die normale V-Form zu geben. Bei der Beschaffenheit der Scherbentone gelingt ihm dies nur zum Teil. Ihr großer Böschungswinkel an trocknen Stellen begünstigt steile Wände, aber in allen Vertiefungen, in denen atmosphärisches Wasser eine Erweichung des Tones bedingt, erfolgt ein Abgleiten, ein Rutsch, der zwischen den Rippen eine Nische schafft. Es entstehen Formen, wie sie den Erosionskesseln der pliocänen Tone eigen sind, und erst wenn die in die Tiefe gehende Tätigkeit des Flusses nachläßt, beginnt derselbe sein Bett zu erweitern; dann stellt sich durch umfangreichere Schlipfe das normale Gefälle der im Ton liegenden Talwände her, mit einem Verlauf der Isohypsen, wie ihn de la Noë und Margerie (172, Taf. VIII. 17 S. 27 f.) skizzieren. Bei Wiederbelebung der Erosion beginnt das Spiel von neuem, aber immer zeigen die Talwände zuerst durchaus steile Formen, und die Überführung in flachere ist in vielen Appennin-Tälern bis jetzt noch nicht erreicht; es fehlt hier der vom Deckgestein ausgehende Impuls, und deshalb greifen die Bewegungen auch nur in geringem Maße nach oben weiter.


Die morphologische Bedeutung der Frane.

Alle denkbaren Arten von Bodenbewegungen sind Vorgänge, welche die Erosion begleiten und die Abtragung beschleunigen; sie sind Komplikationen der bisher meist einfacher aufgefaßten Vorgänge der Talvertiefung und Denudation, und in weit allgemeinerem Maße beteiligt, als z. B. Löwl (201, S. 62) noch anführt, der nur die Anhäufung der Schuttmassen in den Tälern mit ihren Folgen in den Kreis ausführlicher Erörterung zieht. Dergleichen katastrophenartige Vorgänge fehlen im Appennin nicht; wiederholt haben Bergrutsche statt-


gefunden, welche Gewässer zu Seen aufstauten, die allerdings meist nur ein ephemeres Dasein führen. So wurde, um nur ein mir bekanntes Beispiel zu erwähnen, durch den Bergsturz von Lama Mocogno 1879 die Scoltenna zu einem See aufgestaut, der bei 484 m Meereshöhe 850 m Länge und 250 m größte Breite erreichte. Der See ist heute, wie ich mich überzeugte, vollständig abgelaufen, nachdem die Scoltenna den Riegel durchsägt hat; er ist aber noch auf den italienischen Generalstabskarten und Mefstischblättern eingetragen. (Andere Beispiele 43, 46, 50.) Diese größeren Vorgänge verschwinden in ihrer Bedeutung gegenüber den viel allgemeineren der Scherbenton-Regionen, wenn sie auch sicherlich die Entwicklung manches Wasserlaufs gehemmt haben.

Alle Bodenbewegungen, welche die Tiefenerosion begleiten, sind von vornherein an die Täler geknüpft, wo sie auf zweierlei Weise umformend wirken, einmal direkt talbildend, indem der von einem Rutsch geschaffene Hohlraum und Einriß von einem Bach in Besitz genommen wird, zweitens durch Abtragung der Gehänge, die schneller vor sich geht, als normal wäre, wobei auch die benachbarten Deckgesteine in Mitleidenschaft gezogen werden.

Der Entstehung eines Baches in der Nische, die ein Rutsch oder Sturz geschaffen hat, steht im Wege die Geringfügigkeit der topographischen Änderung im Abrifsgebiet, wie sie Heim z. B. hervorhebt (40, S. 23) und wie sie auch aus den Güntherschen Abbildungen (298) selbst für so große Fälle wie den von Elm klar hervorgeht. Ganz ähnlich die von mir unter einer Gruppe zusammengefaßten großen Einzelfälle im Appennin, wo z. B. das Abrifsgebiet von Lama Mocogno eine flachwellige Mulde darstellt, in der von Gewässerentwicklung noch keine Rede ist. Und ebenso hat der vorige Abschnitt gezeigt, daß es in den Scherbenton-Regionen langer Zeit bedarf, bis sich der immer wieder verschüttete Bach zu behaupten vermag. Immerhin entsteht im Laufe der Zeit in jeder solchen Nische ein Bach, der allerdings nur im Winter Wasser führt, zumal bei jedem Rutsch eine, wenn auch geringe, Exaration des Untergrundes stattfindet. Da das Tongestein an und für sich an keiner Stelle für einen Wasserlauf günstigere Bedingungen bietet, als an einer anderen, so tragen die Bodenbewegungen wesentlich zur Lokalisierung solcher bei, und das Maß ihrer Dichte auf einem gegebenen Gehänge bestimmt auch die Dichte der Zuflüsse, die an und für sich wie „Wurzelfasern“ (Lapparent 340, S. 84) sich verzweigen müßten, so aber zusammengefaßt werden. Das geschilderte Beispiel aus dem Becken von Vergato zeigt, wie dicht nebeneinander Frane einen Abhang durchpflügen können, und dementsprechend gleicht,




Abbild. 52. Zunge der Frana von Vergato.
Im Hintergrund Süden.



Abbild. 53. Frana von Vergato.


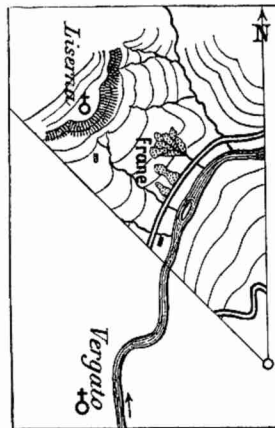
Abhang mit Frane

Kirche →
Liserna



→ Reno


Abbild. 54. Frane von Vergato.



Abbild. 55. Wände der Scherbentone.
Frana von Vergato.



Abbild. 56. Abrifsgebiet der Frana von Vergato.



O. ←
zur Setta

→ W.
zum Reno

Abbild. 57. Sattel von Grizzana.
Ein auf beiden Seiten von Rutschungen angegriffener Rücken.

um in dem Lapparentschen Bilde zu bleiben, ein Hauptfluß mit seinen Nebenbächen in den Argille scagliose einer Pfahlwurzel, von der sehr dicht nach beiden Seiten hin Wurzelhaare abstehen, im allgemeinen senkrecht, manchmal als Abdachungsflüsse auch schräg hinführend. Die Betrachtung des Mechanismus der Frane lehrt, daß unter gleichen Bedingungen alle an einem Abhang gelegenen sich in gleicher Weise weiter entwickeln. Demnach ist auch kein Bach vor dem anderen bevorzugt, und sie bleiben alle auf dem gleichen Stadium der Unvollkommenheit, während das Gehänge zwischen ihnen der starken Abspülung wegen gleichmäßig zurückweicht und nicht etwa als Sporn hervorragt, wie in anderen Gesteinen. Ist aber eine Frana durch Durchtränkung infolge einer Quelle vor den anderen begünstigt, so ist damit die Vorbedingung zur Entstehung eines größeren Zuflusses gegeben, der sich in solchem Fall auch sehr rasch in und durch das Deckgestein hindurcharbeiten kann.

Man kann also sagen, daß die Frane bei der ersten Anlage der untergeordneten Zuflüsse größerer Täler eine entscheidende Rolle spielen und daß eine durch ihren Impuls besonders begünstigte Frana die Anlage hat, der Ausgangspunkt eines bedeutenden Zuflusses zu werden. In besonderen Fällen kann sich die Bedeutung der Bodenbewegungen in Bezug auf die Talanlage auch noch in stärkerer Weise äußern.

Zwei solcher Fälle mögen hier erwähnt werden. Unterhalb Sasso (Tavoletta Praduro e Sasso. 87. II. S.O. 1 : 25 000) schneidet ein jetzt nur noch vom höchsten Hochwasser benutzter Mäanderbogen des Reno mit einem Radius von etwa 500 m in das rechte Ufer ein; der Fluß berührt auf diesem Wege pliocäne graue Tonmergel, die von gelbem Sandstein des Astiano überlagert werden, die Schichten fallen schwach nach Nordosten ein. Die oben ziemlich abgeflachten Hügel überragen das Flußbett um etwa 75—100 m, diese Höhendifferenz wird in steilem Anstieg überwunden. Der erodierende Reno hat an der Stoßseite der Kurve eine noch heute sterile Wand geschaffen, während ein wenig oberhalb, wo die Erosionskraft gering war, dagegen die Transportkraft groß, sich in den Steilhang mehrere Nischen eingefressen haben, die zur raschen Ausbildung kleiner Bachsysteme Ansatzpunkte boten. Das hier schnell vorbeiströmende Wasser hatte die Fähigkeit, alles ihm als Produkt der Bodenbewegungen zugeführte Material mit sich fortzuführen; und dieser Kraft ist es zuzuschreiben, daß sich in solchen Fällen, wo nicht immer wieder Verschüttung eintritt, aus oberflächlichen, randlichen Einsenkungen, die vielleicht Schlagregen veranlaßt hat, schließlic größere Kessel ausbilden können, deren Wände, durch immer wiederholtes Abgleiten großer Partien, in raschem Rückschritt begriffen sind.

Regen und der aus Grundwasser an der Grenze von Ton und Sandstein entstehende Bach schwemmen das Material hinaus, von wo es der Reno dann fortgeführt hat. Der längste der auf diesem Wege entstandenen Bäche hat sich 200 m weit nach rückwärts eingeschnitten. Die Entwicklung geht jetzt nur noch langsam weiter, da der Reno seinen Lauf verlegt hat und überdies das abfließende Material künstlich gestaut wird, um die vorbeiführende Strafe vor den Schlammströmen zu schützen. So haben jetzt alle diese Kesseltäler einen nahezu horizontalen Boden, der mit hochstämmigen Pappeln bewachsen ist. Es ist nicht zu bezweifeln, daß auf diesem Weg (Penck 311, I, S. 375) manches Flußsystem des pliocänen Sub-Appennin entstanden ist.

In noch ausgedehnterem Maß treten Bodenbewegungen und rück-schreitende Erosion zusammen auf beim Kampf um die Wasserscheide. Gelegenheit zur Beobachtung ziemlich lebhafter Erscheinungen dieser Art bietet der Sattel von Grizzana (Abbild. 57¹⁾, der zwei namenlose Zuflüsse des Reno im Westen und der Setta im Osten trennt, mit etwa 550 m Höhe. (Quadrante Vergato. 98. IV 1 : 50 000). Die Umgebung ist eine der wenigen Stellen im Bolognesischen, die einmal einer Spezialkartierung unterzogen ist, die Vinassa de Regny ausgeführt hat (259). Danach haben wir als Grundlage die Argille scagliose, denen eine Decke von mittelmioçänem Sandstein aufgelagert ist. Diese Decke, welche die Höhen überzieht, hat zwischen Grizzana und den Vorbergen des M. Stanco eine Lücke von annähernd 750 m Breite. Diese Lücke stammt aus der Zeit der Einebnung, ist also eine Riedelform. Daß gerade an dieser Stelle die Decke durchbrochen wurde, ist der Lagerung zuzuschreiben: das tiefste einer ganz flachen Synklinale lag an dieser Stelle, so wurde hier das Grundwasser zusammengeführt und dadurch ein sehr kräftiger Impuls geliefert. Gegenwärtig befindet sich die Wasserscheide in einem Zustand, der in die von A. Philippson aufgestellte Klassifikation nicht recht hineinpaßt (230a, S. 314). Man könnte sie, von dem Zustand der Einebnung ausgehend, bezeichnen als primär flach, durch Annäherung der Erosion beiderseitig zugeschärft.

An einer solchen Wasserscheide sind zweierlei Vorgänge wirksam: auf dem Rücken Gekriech und Schlipfe, an den beiden Abhängen starke Frane und Abbrüche. Letztere erweitern hier den Bereich direkter Erosion, die in solchen Fällen die Wasserscheide allein durch die Tätigkeit des Wassers nicht erreichen könnte (Philippson 230b, S. 76). Penck (311, I, S. 328) hat es hervorgehoben, wie ein Bach durch fortgesetzte

¹⁾ Vgl. Anm. S. 516.

Erosion die steileren Gefällspartien nach seinem Ursprung hin zusammenschiebt, so daß dort schließlicly Abbrüche stattfinden müssen. Ein sehr schönes Beispiel bietet der vorliegende Fall, wo, trotzdem die beiden Bäche hier oben nur sehr geringe Erosionskraft haben, die Frane mit großer Energie sie nach rückwärts verlängern, so lange die Bäche nur das abgerutschte Material fortschaffen können. Derartige Bewegungen müßten in jedem Gestein auftreten; sie sind hier aber besonders intensiv, da es sich um Scherbetone handelt, wo die einmal eingeleiteten Rutschungen erst nach Erreichung einer sehr gestreckten Endkurve zur Ruhe kommen. In dieser Erweiterungsfähigkeit der Erosion liegt ein wichtiger morphologischer Faktor vor; über die Richtung seines Eingreifens lehrt das vorliegende Beispiel, daß er im allgemeinen geradlinig rückwärts wirkt von der Stelle aus, an der die Bewegungen eingesetzt haben. Demnach ist hier die sich selbst erneuernde Kraft der Frane größer als der durch Durchtränkung veranlaßte Impuls, da sich sonst die Bewegungen nach rechts und links den Quellhorizonten der Deckgesteine zuwenden müßten.

Die bisherigen Darlegungen betrafen die Rolle der Bodenbewegungen bei Anlage und rückwärtiger Erweiterung von Tälern. Sie verlieren ihre Bedeutung aber nicht bei den weiteren Stadien der Talbildung: bei der Vertiefung und der Erweiterung. Sie schaffen bei vorherrschender Tiefenerosion charakteristische Formen und wirken bei Seitenerosion auf den Fluß ein, während sie das Gehänge abtragen.

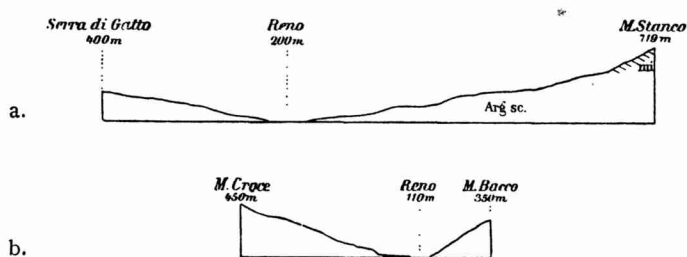
Wie die kleineren sich stark vertiefenden Täler in den Scherbeton-Regionen aussehen, ist bei Gelegenheit des Mechanismus der Frane schon erwähnt: an allen der Erosion ausgesetzten Böschungen entstehen steile Rippen mit tiefen Nischen, alles in kleinem Maßstab. Ein durch ein solches Tälchen gelegtes Querprofil ist V-förmig, wenn es die Rippen trifft, dagegen \vee in den Nischen. Es sind ursprünglich vergrößerte Rinnen des Regenwassers, die durch Erosion und kleine Rutsche zu solchen Nischen vertieft sind, wobei einzelne Rippen erhalten bleiben, da ja Schlagregen und Gesteinsbeschaffenheit infolge ihrer Ungleichmäßigkeit die erste Anlage stets verschieden gestalten¹⁾. Es ist an den kleinen Bächen, die von der Via Giardini nach Osten zum Torrente Tiepido herunterziehen, sehr hübsch zu sehen, wie die Erosion, von unten nach oben greifend, einen Tobel mit Wänden der geschilderten Form schafft, während das Sammelgebiet, im wesentlichen noch auf der Böschung der Fastebene gelegen, ganz schwach nur sich nach unten senkt.

¹⁾ In dem von Göttinger (337, S. 10) Tobel genannten Talteil.

Sowie die Tiefenerosion stillsteht und Seitenerosion beginnt, erhält das Gehänge Zeit, sich abzuflachen. In welcher Form die Bewegungen vor sich gehen, ist bekannt: zwischen den Frane mit ihrem grossen Einzugsgebiet liegen steilere oder flachere Böschungen, die durch Abspülung und kleine Rutsche in demselben Tempo zurückweichen, in dem die Frane und Bäche zwischen ihnen rückwärts arbeiten. Ein wichtiger Faktor zur Erzeugung neuer Bewegungen ist das bei Seitenerosion immer wieder die Hänge anschneidende Wasser. Wenn nicht, wie im Becken von Vergato häufig, eine grössere Strafse zwischen dem bewegten Abhang und dem Fluß liegt, reichen die Frane mit ihren Zungen bis in das Flußbett, ein Fall, der an vielen Stellen zu beobachten ist. Die Folge ist eine Störung des Flusses in seiner auf die Ausbildung regelmässiger Mäander gerichteten Tätigkeit. Da die Bewegungen an den Prallstellen der sich entwickelnden Bogen besonders lebhaft auftreten, so wird der Fluß zu einer Streckung seines Laufes gezwungen; statt der Mäander bilden sich unregelmässige Knicke aus. Die damit verbundene Laufverkürzung, also Verstärkung der Kraft, bedingt starke Sedimentführung, so daß der Hauptstrom durch seine Zuflüsse über Gebühr belastet wird. Diese ganzen Verhältnisse sind von einschneidender Bedeutung für die Ausgestaltung des Gewässernetzes eines Landes mit Gesteinen, die so leicht in Bewegung geraten, wie die des Appennin.

Bei stillstehender Tiefenerosion eilt die Abtragung der Talgehänge in einer Tonlandschaft der normalen in indifferentem Gestein erheblich voraus. Es müßten die konsequenten Haupttäler des Appennin überall das Aussehen junger Täler haben, da sie ihrer Entstehung nach nicht über das oberste Pliocän zurückreichen, zumal wiederholt eine Neubelebung der Erosion stattgefunden hat. Tatsächlich ist denn auch das Profil des Reno-Tales z. B. bei Bagni della Porretta, wo es ganz im Macigno liegt, noch durchaus V-förmig, ähnlich, wenn auch abgeschwächt, in der Enge von Panico, während es ganz anders im Scherben-ton-Gebiet aussieht (Abbild. 58): breit, flach, nur am Fuß ist das Gehänge etwas steiler, da wo etwas Erosion durch den Fluß stattfindet, und am oberen Rande, wo das Deckgestein mit Gefällsbruch gegen die Tone absetzt, gewissermaßen die einstigen, engen Talwände wieder spiegeln. Es schließt sich damit den Formen an, wie sie Collin (38, Taf. II. 11) für ein Tal in gleitendem Boden und Belgrand (269) für ein solches im wasserundurchlässigen Terrain aufgestellt haben, d. h. es sind Formen, die in ihrer Entwicklung im Zyklus den andern erheblich vorausgeeilt sind, während andererseits Höhe und Steilabfall der Deckgesteine dieser Stellung noch widersprechen.

Wenn es möglich wäre, eine Zahl anzugeben für das Volumen der Prismen an Boden, die von Tonabhängen mehr entfernt sind, wie von indifferentem Gestein, so würde sich ein außerordentlich hoher Betrag der Abtragung im Appennin gegenüber gleichaltrigen Gebirgen ergeben. Auf den ersten Blick äußert sich diese Tatsache in der starken Auflösung und Zerstörung der Fastebene, die im Vergleich mit dem morphologisch gleichwertigen Jura (304) besonders auffällt. Die rein erhaltenen Riedel des Appennin liegen ausschliesslich auf Kalk und Sandstein, denen höchstens hier und da kleine Fetzen toniger Gesteine eingeschaltet sein können. Wo Riedelformen im Ton auftreten, da unterliegen sie lebhafter Abtragung durch Rutschungen vom Stadium I, die sich bis zu kleinen Frane steigern können, und durch Abspülung und Abschwemmung auf dem nahezu vegetationslosen Boden. Infolgedessen sind Riedel dieser Art auch immer abgerundet, d. h. sie haben



Abbild. 58. Profile durch das Reno-Tal.

- a. im Scherbentongebiet;
b. im festen Gestein.

1 : 50 000.

Kuppen- oder Rückenform; der sonst charakteristische scharfe Rand gegen die eingeschnittenen Täler fehlt hier und tritt erst viel weiter unterhalb auf, da wo heute die Erosion ansetzt.

Wir verdanken Götzing (337) eine genaue Untersuchung über die Entstehung der Rückenformen in der reifen Tallandschaft des Wiener Waldes, aus der hervorgeht, dass auch festere Gesteine an „Abtragungsböschungen“ Gleitbewegungen, dem „Gekriech“, unterworfen sind, das unter den dortigen Vegetations- und klimatischen Verhältnissen Kanten abzutragen und die Rücken aller Berge zu runden vermag. Götzing hat selbst schon in Istrien festgestellt, dass die klimatischen Bedingungen des Mittelmeer-Gebietes den auch von mir wiederholt hervorgehobenen Gegensatz zwischen Ton- und Kalk- bzw. Sandsteinformen schaffen, da letztere Gesteine nicht der Rückenbildung durch Bodenbewegungen unterliegen.

Etwas anderes ist es in dem vielfach noch mit dichter Vegetation überzogenen Hoch-Appennin. Hier scheint, nach mir zugängigen Beobachtungen, die noch erweiterter Nachprüfung bedürftig sind, echtes Gekriech aufzutreten, und wie Blanckenhorn (339) und Götzing (337) den Pseudo-Glacialismus mancher so geschaffener Ablagerungen in den deutschen Mittelgebirgen nachwiesen, so sind ähnliche Argumente auch hier von Pantanelli (167) gegen die Vertreter einstiger Vereisung (Stefani 166, 61; Sacco 52) geltend gemacht worden. Obwohl letztere nach meiner Anschauung unzweifelhaft bestanden hat, ist doch bei ihrem Nachweis in dieser Beziehung auch hier Vorsicht am Platze.

Bei der Allgemeinheit der Tongesteine im Appennin ist jede der hier besprochenen Erscheinungen in zahllosen Einzelfällen vorhanden. Die gesamte Ausbildung des Gewässernetzes, die Abtragungsvorgänge und die Gestaltung der Riedel und Rücken unterliegen den Gesetzen der Bodenbewegungen, und ihr Auftreten gibt dem nördlichen Appennin seinen eigenartigen Charakter. Die Endziele der Bodenbewegungen sind nacheinander die Ausbildung einer mit Verbreitung und Lageverhältnissen der Tongesteine übereinstimmenden Entwässerung, die Abtragung der Deckgesteine und danach als letztes, eine Fastebene ausschließlich aus Ton, deren Formen sich länger intakt erhalten, als gleichaltrige aus anderem Gestein, da die Tone so schwer der chemischen Zerstörung verfallen. Alle diese im Appennin erkannten morphologischen Folgerungen behalten ihren Wert in jedem Land, in dem Gesteine auftreten, welche Bodenbewegungen unterworfen sind.

Die großen Einzelfälle im Appennin.

Bei dem Flyschtypus, der den meisten Gesteinen des nördlichen Appennin eigen ist, sind tonige Ausbildungen zwischen kalkig-sandigen sowohl in der Gesteinsserie des Eocän, wie auch des Oligocän und Miocän zu finden. Ebenso kommt es vor, daß die Entwicklung der typischen Argille scagliose an einzelnen Stellen gegenüber dem Deckgestein und den ihnen eingelagerten Kalken zurücktritt. In solchem Fall verhalten sie sich wie jede andere tonige Einlagerung, und die Betrachtung kann und muß diese Erscheinungen von denen trennen, die durch Vorwiegen der Scherbentone ihren Charakter erhalten.

Um die weite Verbreitung dieser Vorgänge kennen zu lernen, ist es nur notwendig, die Aufzählungen der Unglücksfälle zu lesen, die in den Topographien von Bombicci (41) und Pantanelli (1) zusammengestellt sind, denen sich andere von Santi (4) und G. Uziehi (45) anschließen,

sowie namentlich die Statistik, die Almagià (385) gegeben hat: an der Strafe von Modena nach dem Pafs Foce delle Radici sind es auf 20 km allein ein Dutzend Orte, die in Mitleidenschaft gezogen werden. Wenn es auch, nach den knappen Angaben, meist nicht mit Sicherheit festzustellen ist, ob nicht auch Bodenbewegungen anderer Art beteiligt sind, so ist doch mit großer Wahrscheinlichkeit darauf zu schließen, daß es sich bei ihnen um Rutscherscheinungen von geringem Ausmaß handelt, deren Ursache das Vorhandensein wasserundurchlässiger zwischen wasserdurchlässigen Schichten ist. Den Impuls jedes einzelnen Falles festzustellen, muß der Detailforschung überlassen bleiben, die in vielen Fällen bereits zutreffende Resultate erbracht hat (z. B. die Untersuchungen von G. Uzielli über den Bergrutsch von Sant' Anna Pelago (45) und Lama Mocogno (46), von F. Sacco über die Frana von Sant' Antonio (325), die von Bombicci (208) u. a.).

Im wesentlichen sind alle diese Einzelfälle eine Funktion des Klimas, das in seinen Wirkungen nicht selten durch Erdbeben verstärkt wird. Sie sind von größter Bedeutung für die Besiedelung des Gebirges, da sie oft unvermutet an Stellen auftreten, die lange als sicher galten und daher besiedelt wurden, während die habituellen Rutschgebiete der Scherbenton-Region immer gemieden wurden. Ihr Einfluß in dieser Richtung, der sich in einem Verdrängen der Wohnplätze auf sicheren Boden, hochgelegene Plateaus und Berge, äußert, ist durch den Zug an die neuzeitlichen Verkehrswege zum Teil wieder aufgehoben worden. Eine zahlenmäßige Untersuchung desselben steht noch aus.

Die formgebende Bedeutung der einzelnen Bodenbewegungen dieser Art ist keine sehr erhebliche. Die von ihnen aufgestauten Seen verschwinden meist sehr bald wieder, und die immer wiederholte Abwärtsbewegung zerstört jede Bachtätigkeit. Nur für die Reliefgebung der oberen Teile der Gehänge und der Käme werden sie wichtig. Ein gutes Beispiel dafür ist der Bergrutsch von Lama, dessen geologische Verhältnisse G. Uzielli (46) erläutert hat. Bedauerlicherweise ist die Beschreibung arg verworren und die Profilzeichnung nebst Skizze so schlecht, daß selbst die Nachprüfung an Ort und Stelle nicht genügt hat, sie ganz zu verstehen. Scherbentone sind am unteren Teil des Abhanges vorhanden, innerhalb der Frana allerdings von ihr völlig verschüttet. Den Hauptteil der Umgebung nimmt Kalk mit Fucoiden ein, von Doderlein zum mittleren Eocän gestellt, während ich ihn für Oligocän ansehe. Die bei dem Rutsch von 1879 in Bewegung geratene Masse reicht bis über Mezzolato und die Via Giardini heraus, sie staute sich in halber Höhe an einem Riegel härteren Gesteins, dem jüngeren Macigno (mittl. Eocän) angehörend, der nach dem Berge zu

einfällt (mit etwa 50° NNW). Von da an zieht sie sich in stromförmiger Gestalt bis in das Scoltenna-Tal.

Die topographische Karte genügt nicht, um die gegenwärtige Gestalt des rutschenden Streifens zu erkennen. Der Abhang gliedert sich in zwei übereinander gelegene Becken, was Uziellis Profil noch nicht zeigt (Abbild. 59), denen sich nach unten ein gewaltiger Schuttkegel, in der Form durchaus einer Gletscherzunge gleichend, anschliesst. Die Ähnlichkeit wird durch das Fehlen jeder Sonderung des Materials nach der Gröfse, wie es jedem Rutsch eigen ist, noch erhöht. Das obere Becken (Abbild. 60) senkt sich mit bucklig-welligem Untergrund abwärts. Die bei meinem Besuche vor drei Jahren hier noch stehenden Reste einer Kirche und Kirchhofsmauer sind verschwunden. An allen steileren Hängen, namentlich aber bei der Schwelle zum tieferen Becken, findet ein langsames Abwärtswandern der oberen Bodenschichten statt, wie es aufs sicherste schiefstehende Bäume und Wülste in der Rasendecke anzeigen. Das obere Becken ist nahezu wasserlos.




Abbild. 59.

Profil durch das Rutschungsgebiet von Lama. 1:50000.

In der Mitte der Schwelle sprudeln dann mehrere starke Wasseradern hervor, deren Abflüsse sich tiefe Rinnsale in dem Schuttkegel geschaffen haben. Die Schwelle halte ich zum grössten Teil für den Rest eines oder mehrerer sehr gröszer Rutsche, die das obere Becken geschaffen haben und sich hier an der erwähnten härteren Bank stauten. An der Basis dieser Ablagerungen tritt das Wasser aus; ungewöhnliche Niederschläge oder lange fortgesetzte Tiefenerosion des selbst im Sommer recht kräftigen Baches können dazu führen, daß die alte verrutschte Masse aufs neue losbricht und in das untere Becken gelangt; dann hätte, vermutlich für längere Zeit, der Abhang ein gleichmäfsiges Gefälle erreicht.

Der ganze Vorgang ist auch hier aufzufassen als Begleiterscheinung der Tiefenerosion, also eine Abwandlungsform der Frane. Er entspringt dem Bestreben der Gehänge eines noch jugendlichen, unfertigen Tales, sich ein ausgeglichenes Gefälle zu verschaffen. Die katastrophentartige Heftigkeit der Erscheinung beruht sicherlich auf der gröszen Erosionskraft der Scoltenna, die, aus dem Hoch-Appennin gespeist,


Mezzolato →



→ nach Lama

Ort der zerstörten Kirche
von Vaglio

↑
Abbild. 60. Abrifsgebiet des Bergsturzes
von Lama Mocogno.



Abbild. 61. Erosionskessel im Pliocän.
Passo Stretto von SO gesehen.

selbst im Sommer wasserreich ist und auf dieser Laufstrecke ein Gefälle von 16‰ hat. Der Abhang hat noch nicht Zeit gehabt, sich anzupassen, und so bewegt er sich weiter, obwohl das Gesamtprofil schon recht breit (\checkmark -förmig) ist.

In beschleunigter Abtragung beruht die Hauptbedeutung der Einzelfälle. Ähnlich wie der Fall von Lama Mocogno den wasserscheidenden Rücken angegriffen hat, ist das auch anderwärts geschehen. Die Riedel werden also zerstört, und zwar zunächst gerundet durch Gleiten der oberen Bodenschichten; dann aber greifen halbkreisförmige flache Nischen, wie die von Lama, in den Rücken ein, eine Hohlform wird aus ihm herausgeschnitten. Früher oder später entwickelt sich auch in ihr ein Bach, und seine Arbeit, die nach dem Erlöschen der Bewegungen normal verlaufen kann, setzt die Zerstörung fort. Diese sonderbaren Nischenformen, in denen ein Bach fließt, der sie nicht geschaffen hat, sind bei der Verbreitung der Einzelfälle nicht selten. Allerdings kann sich die Entwicklung auch anders abspielen; und immer sind diese Bodenbewegungen, einzeln betrachtet, groß, in ihrer Allgemeinbedeutung aber stehen sie zurück hinter den Frane, die so viel weiter verbreitet sind.

Die Erosionskessel im Pliocän.

Bei der Umgestaltung des pliocänen Sub-Appennin spielen eine entscheidende Rolle die Erosionskessel der kleinen Flüschen, die in großer Zahl die Hänge zerfressen. Ihre Anlage verdanken sie der Erosion; schon in dem ersten Wasserrifs aber entfalten Bodenbewegungen in Form von Einstürzen und Schlammströmen ihre Tätigkeit, die über den Bereich der Erosionskraft hinaus für rasche Erweiterung sorgt.

Gelegenheit, die in Betracht kommenden Erscheinungen kennen zu lernen, bietet die Umgegend von Sassuolo (Tavoletta 86, I. SO. 1 : 25 000). Der Fuß der Vorberge, der meist noch von Terrassen umsäumt ist, liegt annähernd 150 m hoch, es folgt ein steiler Anstieg um rund 50 m und dann eine schräg gestellte Fläche, die sehr gleichmäÙig von 200 auf 300 m ansteigt. Sie besteht aus mittlerem bis oberem Pliocän, graue, sehr mächtige Tonmergel und gelbe Sande, die unter wenigen Grad Neigung nach Nordosten einfallen. Nach Süden schließt sich diskordant das Miocän von Montegibbio an, als Berg (403 m) hervortretend.

Der Grundriß der meisten vorhandenen Erosionskessel ist birnförmig, das spitze Ende nach abwärts gekehrt. Diese Gestalt entspricht einem allgemeinen Gesetz, nach welchem bei irgend einem Einriß

in weiches Gestein die abtragenden Agentien an den Wänden dieses Einrisses leicht zugängige Angriffspunkte finden. Die Folge ist ein rasches Zurückweichen derselben, d. h. es entsteht bei jedem erosiven Einriß eine elliptische Form, deren Rückwand wegen der hier ansetzenden rückarbeitenden Erosion sich bald rascher erweitert als die anderen; so kommt sehr bald die Birnenform zustande. Dies Gesetz ist schon anläßlich der Erweiterung des Abrißgebietes der Frane erwähnt worden, und hier wie dort sind Bodenbewegungen mancherlei Art erforderlich, um die Form zu schaffen. Das hat Fuchs (138) übersehen, als er den Grundriß der Erosionstäler besprach: in sehr hartem oder gar durchlässigem Gestein, die beide Bodenbewegungen nicht unterliegen, kommt die Birnenform nicht zur Ausbildung.

Den Sammeltrichtern der beschriebenen Gestalt schließt sich nach aufsen der Tobel an, der Abzugskanal für die Gewässer und Schlammströme. In dem von mir untersuchten Kessel von La Fossetta passiert man, von aufsen kommend, ein enges, tief eingeschnittenes Tal mit ebenem Boden, die Wände steil, aber noch bewachsen (Neigungswinkel im Acker 25°). Der Tobel liegt 170 m hoch, d. h. rund 40 m über Sassuolo. Nach ungefähr 200 m Länge des Tobels öffnet sich zu beiden Seiten der Sammeltrichter mit sterilen Tonwänden, der Boden steigt langsam an, 500 m vom unteren Tobelende liegt er bei 190 m, annähernd im Zentrum des Kessels. Allmählich steigt der Boden stärker, der Fuß der Endwand hat eine Höhe von 240 m, von hier ist die Wand unpassierbar wegen ihrer Steile, sie erhebt sich mit einem Neigungswinkel von $45\text{--}50^{\circ}$ um 60 m bis zum oberen Rande. Die ganze Hohlform, deren Fläche rund 235 000 qm beträgt, gliedert sich in einzelne größere Rippen, von denen ich 14 gezählt habe, die sich in der Gestalt eines schrägen Prisma vom oberen Rande zum Bach senken und ungefähr 30 bis 40 m über demselben enden. Allgemein ist ihre Südseite steiler ($45\text{--}51^{\circ}$) und steril, die Nordseite flach (35°) und dürrtig bewachsen. An der Stelle, wo der Boden des Kessels eine Höhe von 190 m hat, zweigt nach Südosten eine größere Seitenschlucht ab, die sich zum Passo Stretto hinaufzieht, einem Tongrat mit unbegehrbarer Schneide, der sich in der Mitte auf 280 m senkt. Abbild. 61 gibt seine Ansicht von Südosten her, wo sich ähnliche, wild zerrissene Hänge anschließen (vgl. 386).

In diesem Kessel beginnen mit jedem Regen verschiedene Vorgänge, die an der weiteren Ausgestaltung desselben arbeiten. Unter dem Einfluß der Sonne trocknet der Ton im Sommer zu großer Härte, die das Begehen der Hänge ohne weitere Hilfsmittel als genagelte Schuhe unmöglich macht. Die obersten Schichten zerreißen dabei in

ein Netzwerk von Spalten. Bei den im Oktober mit Macht einsetzenden ergiebigen Regen füllen sich die sämtlichen Rinnsale, die im Sommer trocken daliegen, mit Wasser und entfalten bei dem starken Gefälle und dem weichen Gestein eine gewisse korrodierende Tätigkeit. Die an den Hängen befindlichen Tonmassen saugen sich voll Wasser, werden schlüpfrig und unter dem Einfluß von Unterschneidung durch die Bäche und von Gewichtsvermehrung durch das Wasser geraten große Gehängestücke in ein langsames Gleiten wie ein zäher Brei. Die obersten Teile der Rinnsale sind in dieser Beziehung besonders gefährlich, zumal hier häufig Quellen an der Grenze des Astiano und Piacenziano auftreten. Dieses Abgleiten, das je nach der Durchfeuchtung ein langsames oder rascheres Tempo einschlägt, reicht nach oben bis zum Rande, wo mitunter große Schollen absitzen, um bald zerteilt in die Tiefe zu gelangen oder um auch gleich abzustürzen und so den Kessel zu erweitern. Einzelne Punkte des Süd- und Nordrandes in dem beschriebenen Trichter habe ich geodätisch festgelegt, um später für die Schnelligkeit des Rückwärtsfressens Zahlen gewinnen zu können.

Die geschilderten Erscheinungen sind im wesentlichen der Art, wie ich sie 1905 aus dem Volterrano beschrieben habe (341) und wie sie dann Göttinger (337, S. 161) aus dem istrischen Flysch anführt. Göttinger führt den Namen „Racheln“ ein¹⁾, der für kleinere Erscheinungen, Anfangsstadien ja wohl passend erscheint; das Charakterische der trichterförmigen Einsenkung faßt er nicht mit, hierfür empfehle ich den italienischen Namen „Balze“ (Sing. Balza), der im Lande eindeutig für diese Kesselthäler gebraucht wird (vgl. 320)²⁾; die Wände der Balze sind dann von Racheln bedeckt. Richtig beschrieben hat die Vorgänge in den Balze vor allem Costa de Bastelica (333, S. 72 ff.).

Die morphologische Bedeutung der Racheln und Balze besteht darin, daß sie sich bemühen, aus dem von ihnen befallenen Gebiet ein solches vom Typus der Bad Lands (Davis 174, S. 303) zu schaffen: ein bis in die kleinsten Teile unregelmäßig zerschnittenes Plateau, das sich nach und nach in ein kleinkuppiges Hügelland verwandelt, in dem es keine Balze, nur noch Racheln gibt. Erforderlich für diese Entwicklung ist ein feinkörniges Gestein von leicht zerstörbarer Struktur, trockenes Klima und Abwesenheit von Vegetation. Diese Bedingungen sind hier sämtlich erfüllt: am besten die erste; das

¹⁾ Er ist bereits von Toula, (345, S. 580) als „Rocheln“ angewandt.

²⁾ Tonsteilwände, die sich nicht zum Kessel schließen, heißen „Ripe“ (338); „Calanchi“ sind Einzelvorkommnisse der Art: beides entspricht den Racheln; vgl. die ausführlichen etymologischen Angaben von Almagià (385, S. 339).

Klima ist sommertrocken, die Vegetation deshalb in ihrer Ausbreitungsmöglichkeit gehemmt. Demnach befindet sich der pliocäne Sub-Appennin auf dem geschilderten Entwicklungswege; die Tätigkeit der Balze ist jetzt gerade so weit gelangt, daß an einer ganzen Reihe von Stellen durch Erosion beiderseitig zugeschärfte Wasserscheiden vom Typus des Passo Stretto bestehen. Mit der Beobachtung ihrer Veränderungen gewinnen wir einen Maßstab für die Schnelligkeit der Entwicklung des ganzen Sub-Appennin; als dünne, rascher Zerstörung ausgesetzte Schneiden sind sie empfindliche Indikatoren für genaue Messungen. Aufzuhalten ist der Fortschritt der Balze nicht: die Schilderungen von Senft (355) und namentlich F. Brauns Beobachtungen (342) lehren, wie selbst im reichbewässerten norddeutschen Flachland Wege und Felder Ansatzpunkte für Rachelbildung werden können, die rasch unerwünscht großen Umfang annehmen kann.

Gegenwärtig ist der Sub-Appennin noch wohlangebaut und äußerst fruchtbar. Aber in grauer Öde starren schon überall die Wände der Balze und die Racheln, und in der Umgebung von Sassuolo gibt es kaum einen Hügelzug, dessen Südseite nicht steril und zerrissen wäre; nur wenig neues Land als Ersatz schafft das Aufhalten der Schlammströme durch Staudämme (Colmata).

Schlusswort.

Der nördliche Appennin hat sich im Verlauf der Untersuchung als ein komplizierteres morphologisches Gebilde erwiesen, als man bisher glaubte. Er hat eine Entwicklungsstufe durchlaufen, die den meisten Faltengebirgen des alpinen Typus in Mittel-Europa eigen ist, wie die neueren Untersuchungen mehr und mehr erweisen. Es ergibt sich aus dieser Tatsache eine Reihe wichtiger Perspektiven für die Morphologie anderer Teile des mediterranen Faltengebirges, speziell für die geologische Geschichte des mittleren und südlichen Appennin. Die im Nord-Appennin festgestellte Einebnungs-Periode kann hier nicht ohne Spuren vorbei gegangen sein, die weitere Untersuchung zu entziffern haben wird.

Dank seiner geologischen Zusammensetzung ist der nördliche Appennin ein geeignetes Feld für die Untersuchung der geomorphologischen Bedeutung der Bodenbewegungen. Dieselben haben sich als sehr wichtige Faktoren der Abtragung erwiesen, direkt durch Rückenbildung und als Begleiterscheinungen der Erosion, bei der Talanlage und der Ausgestaltung der Gehänge entscheidend mitwirkend. Im Einzelfall sind gerade diese Formen meist klein; aber sie gewinnen an Wichtigkeit sehr durch ihre Verbreitung, die weit allgemeiner ist, als man bisher geahnt oder beachtet hat.

In den Karpaten und im Karpaten-Vorland namentlich gibt es Teile, die dem Appennin morphologisch gleichwertig sind, und in denen Bodenbewegungen bei der Ausgestaltung des Gewässernetzes stellenweise eine Rolle gespielt haben, die grössere Erfolge gehabt hat, als sie bis jetzt im Appennin vorliegen. Nach weiterer Durchführung der morphologischen Erforschung des Nord-Appennin würden diese Gegenden als Vergleichsobjekte heranzuziehen sein. Erst danach wird es Zeit sein, zu der anthropogeographisch-praktischen Arbeit überzugehen.

Literatur-Verzeichnis:

Die folgende Zusammenstellung soll möglichst Ordnung in das Chaos bringen, welches das Einarbeiten in italienische Litteratur so sehr mühsam macht. Soweit die vortrefflichen Berichte von Th. Fischer im Geographischen Jahrbuch und die genauen Titelangaben von O. Baschin in der Bibliotheca Geographica in Betracht kommen, ist ja alles geregelt. Aber bei älteren Werken und bei speziellerem Eingehen auf Einzelheiten ist die durch ungenaues Zitieren, namentlich auch von deutscher Seite, entstandene Verwirrung sehr groß, und man sieht es dem glatten Verzeichnis nicht an, welche Mühe die erstrebte exakte Anführung der Titel verursacht hat. Die Nummern sind ganz willkürlich gegeben und eine Auswahl aus meinen umfangreicheren Sammlungen, so daß viele Zahlen hier fehlen. Um das Verzeichnis vielseitiger nutzbar zu machen, habe ich die Nummern am Schlufs noch einmal systematisch geordnet. Nicht alle Nummern sind im Text zitiert. Abkürzungen finden sich am Schlufs.

1. D. Pantanelli-V. Santi: L' Appennino modenese descritto ed illustrato con 153 incisioni ecc. Rocca S. Casciano, Cappelli, 1895.
3. G. Trabucco: Sulla posizione ed età delle argille galestrine e scagliose del Flysch. Firenze 1896.
4. V. Santi: Le frane del Appennino Modenese. Modena 1897.
5. G. Targioni-Tozzetti: Relazioni d' alcuni viaggi fatte in diverse parti della Toscana. Firenze 1768 ff.
7. Jos. Partsch: Die Hauptkette des Zentral-Appennins. Verh. Ges. f. Erdk. z. Berlin 1889. 427—442.
- †¹⁾ 8. Scarabelli Gommi: Descrizione della carta geologica del versante settentrionale del Appennino fra il Montone e la Foglia. Mon. stat. amministrativa della provincia di Forli. Forli 1880.
10. P. Savi-G. Meneghini: Considerazioni sulla geologia stratigrafica della Toscana. Firenze 1850.
11. K. A. Zittel: Geologische Beobachtungen aus den Central-Appenninen. Beneckes Geogn.-Paläont. Beiträge. II. 93. München 1869. 4°.
13. E. Niccoli: La frana di Santa Paola (Circondario di Cesena). Boll. b. Geol. 22. 1891. 113—131.

¹⁾ † bedeutet: habe ich nicht zu Gesicht bekommen können.

14. E. Niccoli: La frana di Perticara (provincia di Pesaro). Boll. C. Geol. 16. 1885. 65-75.
16. A. del Prato: Sopra un'argilla scagliosa dell'Appennino Parmense. Boll. C. Geol. 12. 1881. 467-473.
17. A. Manzoni: La geologia della provincia di Bologna. Annuario Soc. Nat. di Modena. ser. II. t. 14. 1881. 1-37.
19. F. Sacco: L'Appennino dell'Emilia. B. S. Geol. 1892. 425-614.
22. D. Pantanelli: Paesaggio pliocenico. Dalla Trebbia al Reno. Atti Soc. Nat. di Modena. ser. III. t. 11. 1892. 12-36.
23. F. L. Pullé: Paesi che se ne vanno. Le frane dell'Appennino modenese. Rivista d'Italia. IV. 3. Roma 1901. 291.
24. R. Männel: Veränderungen der Oberfläche Italiens in geschichtlicher Zeit. I. Gebiet des Arno. Beil. z. Progr. d. Realgymn. d. Franckeschen Stiftungen. Halle a. S. 1887. 4°.
26. E. Niccoli: La frana di Casola Valsenio (Circondario di Faenza). B. C. Geol. 20. 1889. 118-127.
35. E. Reyer: Bewegungen in losen Massen. Jahrb. k. k. Geol. Reichsanstalt. 31. Wien 1881. 431-444.
36. G. Bischof: Lehrbuch der chemischen und physikalischen Geologie.
 - a. Supplement. Bonn 1871. 76.
 - b. III. Band, 2. Aufl. Bonn 1866. 472.
 - c. I. Band, 2. Aufl. Bonn 1863. 275.
37. V. C. Pollack: Beiträge zur Kenntnis der Bodenbewegungen. Jahrb. k. k. Geol. Reichsanstalt. 32. Wien 1882. 565-588.
38. Al. Collin: Recherches expérimentales sur les glissements spontanés des terrains argilleux. Paris 1846.
39. K. E. A. von Hoff: Geschichte der durch Überlieferung nachgewiesenen natürlichen Veränderungen der Erdoberfläche. Band III. Gotha 1834.
40. A. Heim: Über Bergstürze. Zürich 1882. Neujahrsbl. her. v. d. Naturforschenden Gesellschaft. 84.
41. L. Bombicci: Montagne e vallate del territorio di Bologna Bologna, tip. Fava e Garagnani 1882.
43. A. Mori: Formazione di un nuovo laghetto presso la Falterona. Riv. geogr. ital. V. 1898. 481-485.
44. F. S. Pullé: Un paese che non è piu. Vita Italiana. n. ser. III. t. 3. Roma 1897.
45. G. Uzielli: Brevi osservazioni intorno alla frana avvenuta a Sant'Anna Pelago e sulle frane in generale nelle opere pubbliche. App. alla Conferenza „La Geologia e l'Agricoltura“ tenuta alla Università di Parma. Parma, Luigi Battei 1897.
46. G. Uzielli: Sulle argille scagliose. B. S. Geol. 2. 1883. 95-105.
47. E. Niccoli: La frana di Castelfrentano nel 1881. B. C. Geol. 13. 1882. 96-101.
48. E. Niccoli: La frana di Mondaino. B. C. Geol. 14. 1883. 129-135.
49. La frana del Sasso nella valle del Reno. B. C. Geol. 23. 1892. 302-305.

50. L. Ricci: I nuovi laghetti dell' Appennino toscano. *La Cultura Geografia*. Firenze 1899. 96—98.
52. F. Sacco: Lo sviluppo glaciale nell' Appennino settentrionale. *Boll. Club Alp. Ital.* XXVII. Torino 1894. 263—281.
53. C. de Stefani: Le pieghe dell' Appennino fra Genova e Firenze. *Cosmos di G. Cora*. XI. Torino 1892—93. 129—151.
55. Em. Rosetti: *La Romagna; geografia e storia*. Milano, Hoepli. 1894.
61. C. de Stefani: I laghi dell' Appennino settentrionale. *Boll. Club Alp. Ital.* XVII. Torino 1884. 99—140.
84. V. Santi: *Le vie Giardini*. Modena, tip. Legale. 1885.
85. V. Santi: *Le vie della Foce a Giogo*. Modena 1890.
98. B. Lotti: Strati eocenici fossiliferi presso Barigazzo nell' Appennino Modenese. *B. C. Geol.* 26. 1895. 429—446.
101. G. Marinelli: Appennino a Appennino. *Geogr. per Tutti*. Milano 1895. No. 8. 9.
115. A. Stoppani: *Il bel paese*. Milano 1873.
116. E. Ramann: *Bodenkunde*. 2. Aufl. Berlin 1905.
119. A. Penck - E. Brückner: *Die Alpen im Eiszeitalter*. Leipzig 1901 ff.
- †121. G. Uzielli: *La geologia e l' agricoltura*. Parma 1897.
122. N. Krebs: Verbogene Verebnungsflächen in Istrien. *Geogr. Jahresberaus Österreich*. IV. Wien 1906. 75.
123. A. Brian: Val di Cedra (App. Parmense). *Boll. Club Alp. Ital.* XXXI. Torino 1898. 61—104.
136. Der Bergsturz von Elm. *Denkschrift von E. Buss und A. Heim*. Zürich, I. Wurster 1881.
137. A. Rothpletz: Der Bergsturz von Elm. *Zeitschr. D. Geol. Ges.* 33. 1881. 540.
138. Th. Fuchs: Über die Grundform der Erosionsthäler. *Jahrb. k. k. Geol. Reichsanstalt*. 27. Wien 1877. 453—457.
141. C. de Stefani: Le rocce eruttive dell' eocene superiore nell' Appennino. *B. S. Geol.* 1889. 175—263.
142. C. de Stefani: Descrizione sommaria delle principali pieghe dell' Appennino fra Genova e Firenze. *B. S. Geol.* 1892. 371—408.
144. W. Deecke: Die pleistocänen Landseen des Apennins. *Globus*. 76. 1899. 345—348, 366—369.
152. A. Lorenzi: Intorno ad alcune salse del Modenese. *Riv. Geogr. Ital.* IX. 1902. 437—445, 499—506, 565—581.
156. Th. Fuchs: Die Salse von Sassuolo und die Argille scagliose. *Sitz.-Ber. k. k. Ak. d. Wiss. Wien. Math. phys. Klasse*. 76. Abt. I. 1877. 231—239.
165. C. de Stefani: Quadro comprensivo dei terreni che costituiscono l' Appennino settentrionale. *Atti Soc. Tosc. Sc. Nat.* 5. Pisa 1880. 206—249.
166. C. de Stefani: I depositi glaciali di Reggio e di Modena. *Proc. verb. Soc. Tosc. Sc. Nat.* 5. Pisa 1887. 206—211.
167. D. Pantanelli: I cosiddetti ghiacciai appenninici. *Proc. verb. Soc. Tosc. Sc. Nat.* 5. Pisa 1886. 142—148.

168. Joh. Walther: *Einleitung in die Geologie als historische Wissenschaft*. 3 Bde. Jena 1893/94.
170. A. del Prato: *La geologia dell' Appennino Parmense*. Rendiconti Ist. Lombardo. Milano 1882. 232—247.
172. G. de la Noë-Emm. de Margerie: *Les formes du terrain*. Paris 1888. 4°.
173. A. Pareto: *Coupes à travers l' Apennin*. Bull. Soc. Géol. de France. 2. sér. tome XIX. 1861—62. 239—320.
174. W. M. Davis: *Physical Geography*. Boston 1898.
178. R. I. Murchison: *Memoria sulla struttura geologica delle Alpi, degl. Apennini e dei Carpazi*. Trad. dall' inglese P. Savi e G. Meneghini Firenze 1850.
179. W. Stavenhagen: *Skizze der Entwicklung und des Standes des Kartenwesens des aufserdeutschen Europa*. P. M. Erg.-H. 148. Gotha 1904.
186. P. Doderlein: *Note illustrative della carta geologica del Modenese e del Reggiano*. Mem. Reg. Acc. Scienze Lett. ed Arti. Modena. XII. 1871, XIII. 1873.
187. Th. Fuchs: *Die Gliederung der Tertiärbildungen am Nordabhange der Apenninen von Ancona bis Bologna*. Sitz.-Ber. k. k. Ak. d. Wiss. Math.-phys. Klasse 71. Abt. 1 Wien 1875. 163—178.
- †189. A. Ferretti: *Le salse o vulcani di fango e le argille scagliose*. Padova 1878 (Auszug B. C. Geol. 9. 1878. 174—187).
190. C. de Stefani: *Delle argille scagliose*. Atti Soc. Tosc. Sc. Nat. Proc. verb. 1. Pisa 1878. XXXX—XXXIV und B. C. Geol. 9. 1878. 536—540.
191. *Conclusioni di una memoria del professor G. Uzielli sulle argille scagliose dell' Apennino*. B. C. Geol. 10. 1879. 425—431; 11. 1880. 114—118.
195. Club Alpino Italiano Sez. di Bologna: *L' Appennino Bolognese, descrizione ed itinerari*. Bologna, Treves, 1882.
198. D. Pantanelli: *Sezioni geologiche nell' Apennino modenese e reggiano*. B. C. Geol. 14. 1883. 197—213.
201. F. Löwl: *Über Thalbildung*. Prag 1884.
208. L. Bombicci: *Sui franamenti nel territorio montuoso bolognese e specialmente su quello delle Pioppe di Salvaro*. Ann. Soc. Agr. provincia di Bologna. XXVIII. 1889. 107—124.
216. Fr. Pfaff: *Allgemeine Geologie als exakte Wissenschaft*. Leipzig 1873.
217. A. Baltzer: *Über die Bergstürze in den Alpen* Jahrb. d. Schweiz. Alpen-Klubs. X. Bern 1875. 409—456.
224. E. Reyer: *Theoretische Geologie*. Stuttgart 1888.
226. D. Zaccagna: *Nuove osservazioni sui terreni costituenti la zona centrale dell' Apennino adiacente all' Alpe Apuana*. B. C. Geol. 1898. 97—121. 248—271.
- 230a. A. Philippson: *Studien über Wasserscheiden*. Mitt. Ver. f. Erdk. zu Leipzig. 1885. 241—403.
- b. A. Philippson: *Ein Beitrag zur Erosionstheorie*. Pet. Mitt. 1886. 67—79.
232. J. Roth: *Allgemeine und chemische Geologie*. I. Berlin 1879.
233. W. M. Davis: *La Pénéplaine*. Ann. de Géographie 8. Paris 1899. 289.

235. J. C. Russel: Lake Lahontan. U. S. Geol. Survey, Monogr. XI. Wash. 1885. 172 ff.
240. P. Vinassa de Regny: Le frane di Orvieto. Giorn. di Geologia prat. II. Perugia 1904. 110—130.
245. F. Sacco: L'Appennino settentrionale e centrale. Torino 1904.
246. A. Neviani: Una sezione geologica da Bazzano a Tiola lungo la riva sinistra del Samoggia. B. S. Geol. 1886. 31—38.
249. W. M. Davis: The development of river meanders. The Geol. Magazine n. s. dec. IV vol. X. London 1903. 145—148.
251. D. Pantanelli: La vallata della Scoltenna e Panaro. Atti Soc. Nat. Modena. ser. III t. 2. 1886. Rendiconti 126—128.
259. P. Vinassa de Regny: Rocce e fossili dei dintorni di Grizzana e di Lagaro nel Bolognese. B. S. Geol. 1900. 331—348.
260. D. Pantanelli: Storia geologica dell'Arno. B. S. Geol. 1900. 419—436.
263. A. G. Högböhm: Om s. k. „jäslera“ och om villkoren för dess bildning. Geol. Föreningens i Stockholm Förhandl. 27. 1905. 19—36.
264. R. Sernander: Flytjord i svenska fjälltrakter. Geol. För. i Stockholm Förh. 27. 1905. 42—84.
269. M. Belgrand: Les travaux souterrains de Paris I. La Seine. Paris 1872. Chap. V.
273. G. Capellini: Sui terreni terziari di una parte del versante settentrionale dell'Appennino. Mem. Acc. Sc. Ist. di Bologna ser. 3. t. 6. 1875. 587—624.
274. B. Nelli: Fossili miocenici del macigno di Porretta. B. S. Geol. 1903. 181—252.
282. G. Capellini: Sulle rocce serpentinosi del Bolognese. Acc. Sc. Ist. Rendiconto 1872—73. 49—55. Bologna 1873.
283. F. Frech: Über Muren. Zeitschr. D. Ö. A. V. XXIX. 1898. 1—26.
285. G. de Mortillet: L'époque quaternaire dans la vallée du Po. Bull. Soc. Géol. de France. 2. sér. XXII. 1864. 138—151.
291. T. Taramelli: La valle del Po nell'epoca quaternaria. Atti I. Congresso Geograf. Ital. I. Genova 1894. 405—443.
295. D. Pantanelli: L'Appennino settentrionale dalla Trebbia al Reno. Atti IV. Congr. Ital. Milano. 1902. 198—216.
298. S. Günther: Glaziale Denudationsgebilde im mittleren Eisackthale. Sitz. Ber. d. math. phys. Klasse d. k. b. Ak. d. Wiss. München. XXXII. 1902. 459—486.
303. G. A. Bianconi: Prove della contemporaneità dell'epoca glaciale col periodo pliocenico a Balerna e a Monte Maria sul Reno. Mem. Acc. Sc. Ist. di Bologna. ser. 3. t. VI. 1875. 175—187.
304. L. Pareto: Note sur les subdivisions, que l'on pourrait établir dans les terrains tertiaires de l'Apennin septentrional. Bull. Soc. Géol. de France. sér. II t. 22. 1865. 210—277.
306. Th. Fuchs: Über eigentümliche Störungen in den Tertiärbildungen des Wiener Beckens und über eine selbständige Bewegung loser Terrainmassen. Jahrb. k. k. Geol. Reichsanstalt. XXII. 1872. 309.

- †308. P. Bianconi: Storia naturale dei terreni ardenti, dei vulcani fangosi, delle sorgenti infiammabili, dei pozzi idropirici e di altri fenomeni geologici operati dal gas idrogeno e dell'origine di esso gas. Bologna 1840. 74—75.
310. A. Issel: Compendio di Geologia. Torino 1896—97.
311. A. Penck: Morphologie der Erdoberfläche. Stuttgart 1894. 2 Bde.
315. W. C. Kerr: On the action of frost in the arrangement of superficial earthy material. The Amer. Journal of Science. 3. ser. XXI. 1881. 345—358.
319. J. Schubert: Einige Bemerkungen zur Fischfauna der Ämilia. Verh. k. k. Geol. Reichsanstalt. 1906. 321—323.
320. F. Amici: I calanchi. Riv. Geogr. Ital. V. 1898. 378—383.
325. F. Sacco: La frana di Sant'Antonio in territorio di Cherasco. Ann. R. Acc. d'Agric. di Torino. 46. 1903.
328. D. Pantanelli: Orografia pliocenica e quaternaria dei dintorni di Scandiano. Atti Soc. Nat. Modena. Rendiconti ser. III. v. III. 1887. 53—60.
332. K. Oestreich: Die Täler des nordwestlichen Himalaya. P. M. Erg. H. 155. Gotha 1906.
333. M. Costa de Bastelica: Les torrents. Paris 1874.
334. Fr. Macháček: Der Schweizer Jura. P. M. Erg. H. 150. Gotha 1905.
335. Th. Fischer: Italy. The International Geography ed. by H. R. Mill. 4. Ed. London 1906. 352—365.
336. W. M. Davis: The development of certain english rivers. Geogr. Journal V. 1895. 127—146.
338. Ch. Marinelli: Le ripe della provincia d'Ancona. Appennino Centrale. II 1—7 Jesi 1905.
337. G. Göttinger: Beiträge zur Entstehung der Bergrückenformen. Geogr. Abh. IX. 1. Leipzig 1907.
340. A. de Lapparent: Leçons de Géographie Physique. 2 éd. Paris 1898.
341. G. Braun: Zur Morphologie des Volterrano. Zeitschr. Ges. f. Erdk. zu Berlin. 1905. 771—783.
342. F. Braun: Beiträge zur Landeskunde des nordöstlichen Deutschland. 1. (einz.) Heft. Danzig 1898. 43 ff.
343. F. Schaffer: Beiträge zur Parallelisierung der Miocänbildungen des piemontesischen Tertiärs mit denen des Wiener Beckens. Jahrb. k. k. Geol. Reichsanstalt. 48. 1898. 389—424.
344. R. Almagià: Neuere Bergstürze in Italien. P. M. 1906. 211—213.
345. F. Toulà: Über Wildbach-Verheerungen. Schrift. d. Ver. z. Verbr. naturwiss. Kenntn. 32. Wien 1892. 499—622.
346. G. Capellini: Ichthyosaurus Campylodon e tronchi di Cicadee nelle argille scagliose dell'Emilia. Mem. Acc. Sc. Ist. di Bologna. ser. IV t. X. 1890. 431—450.
- †349. Ludw. Tiefenbacher: Die Rutschungen, ihre Ursachen, Wirkungen und Behebungen. Wien 1880.
355. L. Senft: Die Schöpfungen des Regenwassers in und auf der Erdrinde. I. Die Wasserrisse oder Regenschluchten. Das Ausland. 41. Augsburg 1868. 867—870, 897—901.

356. M. Neumayr: Über Bergstürze. Zeitschr. D. Ö. A. V. XX. 1889. 19—56.
 357. Fl. Brazzola: L'Acquedotto di Bologna. Mem. Acc. Sc. Ist. di Bologna ser. V t. VII. 1898. 91—122.
 361. W. M. Davis: The mountains of Southernmost Africa. Bull. Amer. Geogr. Soc. XXXVIII. 1906. 593—623.
 362. Stef. Rudnyckyj: Beiträge zur Morphologie des galizischen Dniestergbietes. Geogr. Jahresber. aus Österreich. V. 1907. 65.
 363. A. Philippson: Das Mittelmeergebiet. Leipzig 1904.
 366. E. Reyer: Aus Toskana. Wien 1884.
 369. I. Gunnar Andersson: Solifluction, a component of subaërial denudation. Journal of Geology XIV. 1906. 91—112. Abb.
 370. Teobaldo Fischer: La Penisola Italiana. Torino, Unione Tip. Ed. 1902.
 371. Th. Fischer: Das Halbinselland Italien. Länderkunde von Europa her. von A. Kirchhoff. II. 2. Leipzig 1893.
 385. R. Almagià: Studi geografici sulle frane in Italia. Vol. I. L'Appennino settentrionale e il Preappennino Tosco-Romano. Soc. Geogr. Ital. Memorie XIII Roma 1907.
 386. G. Braun: Über Erosionsfiguren aus dem nördlichen Appennin. Schrift. Phys. ök. Ges. Königsberg i. Pr. 48. 1907. 41.

Abkürzungen:

- P. M. Erg. H. = Petermanns Mitteilungen Ergänzungs-Heft.
 B. C. Geol. = Bollettino del Reale Comitato Geologico d'Italia, Roma
 B. S. Geol. = Bollettino della Società Geologica Italiana. Roma.
 Mem. Acc. Sc. Ist. = Memorie della Reale Accademia delle Scienze dell'Istituto di Bologna.
 Atti Soc. Nat. = Atti della Società dei Naturalisti di Modena.

Systematische Übersicht zum Literatur-Verzeichnis:

I. Allgemeine Morphologie:

119. 122. 138. 168. 172. 174. 201. 230a, b. 232. 233. 235. 249. 269. 310. 311. 320. 332. 333. 334. 336. 337. 340. 342. 355. 361.

II. Landeskunde von Italien:

115. 179. 291. 335. 363. 366. 370. 371.

III. Der nördliche Appennin:

1. 5. 7. 8. 10. 11. 17. 19. 22. 26. 41. 52. 53. 55. 61. 84. 85. 98. 101. 123. 141. 144. 152. 156. 165. 166. 167. 170. 173. 178. 186. 187. 189. 190. 191. 195. 198. 226. 245. 246. 251. 259. 260. 273. 274. 282. 285. 295. 303. 304. 308. 319. 320. 328. 338. 341. 343. 346. 357. 385. 386.

IV. Bodenbewegungen allgemein:

35. 36. 37. 38. 39. 40. 116. 121. 216. 217. 224. 283. 298. 306. 315. 337. 339. 341. 345. 349. 356. 369. 385.

V. Bodenbewegungen im Appennin:

3. 4. 13. 14. 16. 23. 24. 39. 43. 44. 45. 46. 47. 48. 49. 50. 121. 127. 189. 190.
191. 208. 240. 309. 325. 344. 346. 370. 385.

VI. Bodenbewegungen in anderen Gebieten:

39. 136. 137. 263. 264. 315. 337. 339. 342. 366. 369.

Erläuterung zu den Abbildungen und Tafeln.

Die Abbildungen entstammen sämtlich eigenen Aufnahmen. An allen irgend wichtigen Stellen ist der Fufspunkt des Apparats durch Kompafs-Peilungen eingemessen worden, ebenso ist die Lage seiner horizontalen Mittelachse bestimmt. Wenn nicht besonders bemerkt, stand der Apparat horizontal, was mit einer genauen Dosenlibelle jedesmal festgestellt wurde; im anderen Fall ist der Neigungswinkel bestimmt. Ich benutzte eine Hesekielsche Spiegelreflex-Kamera mit einem Goerzchen Doppelanastigmat F 7.7; der Bildwinkel beträgt 40°. Auf Wunsch stehen die Platten der hier mitgeteilten Aufnahmen und andere (Salsen) zur Herstellung von Diapositiven zur Verfügung.

Die Profiltafel (Tafel 5) beruht hinsichtlich des topographischen Teiles auf eigenen Konstruktionen nach der 1:100 000-Karte, bei denen Tavolette und Quadranti zu Hilfe genommen wurden. Der geologische Bau wurde im wesentlichen nach Angaben italienischer Autoritäten eingezeichnet und hat nur den Wert einer Skizze. Es kommen folgende Arbeiten in Betracht: Profil II eigene Beobachtungen und Pareto 173; Profil III Neviani 246; Profil IV Südteil Pantanelli 198; Gegend von Monfestino eigene Beobachtungen; Nordteil Pantanelli 178.

Die Planskizze der Frana von Vergato (Tafel 6) habe ich selbst im August 1906 mit Kompafs und Bandmafs aufgenommen. Das Profil d—n beruht auf einem primitiven Nivellement mit Hilfe des Richthofenschen Horizontglases. Es war wertvoll, dafs von mir gesetzte Marken und Steinmänner mehrere Wochen unberührt stehen blieben, so dafs nach einer ersten Konstruktion notwendig gewordene Nachmessungen ohne weiteres an die Festpunkte der ersten Aufnahme angeschlossen werden konnten.

Die Kartographie als Wissenschaft.

Von Prof. Dr. Max Eokert in Aachen.

Im wissenschaftlichen wie im praktischen Leben herrscht ein hastiges Vorwärtsdrängen, Zergliedern und Spezialisieren, und meist nur ein kurzes Verweilen bei dem großen Ganzen. Methodische Zusammenfassungen eines großen Wissenschaftsgebietes werden immer seltener und schwieriger. Das zeigt insbesondere auch die geographische Wissenschaft. Das Spezialisieren herrscht über das Generalisieren. Dieser mehr oder minder berechtigte Vorwurf dürfte auch mir entgegengehalten werden, wenn ich unternehme, eine bestimmte Seite der Kartographie als etwas Selbständiges und wissenschaftlich Berechtigtes aus dem an und für sich schon so umfangreichen geographischen Wissenschaftsgebiet herauszukristallisieren. Indessen dürften die folgenden Ausführungen, die gleichsam als eine Art Einleitung zu weiteren und umfangreicheren Untersuchungen aufzufassen sind, mein Unternehmen gerechtfertigt erscheinen lassen. Einige Punkte habe ich auch in einem Vortrag über „Die wissenschaftliche Kartographie im Universitäts-Unterricht“ auf dem XVI. Deutschen Geographentag in Nürnberg berührt.

Es erscheint mir überflüssig, hier weiter auszuführen, wie die Karte in neuerer Zeit direkt zu einem Forschungsobjekt geworden ist, wie sich bei den Untersuchungen bereits einzelne Methoden ausbilden, wie bereits Gesetze formuliert werden und das Begriffliche der Karte, beziehentlich Kartenart klarer und bestimmter gefasst wird.

Am Eingang der Erörterungen steht die Frage: was ist wissenschaftliche Kartographie, was ist praktische Kartographie? Von der wissenschaftlichen oder auch theoretischen Kartographie, die das Ganze des kartographischen Schaffens überblickt, die die Karte nach Wesen, Aufgaben und Zweck zergliedert und für das kartographische Schaffen und Betrachten bestimmte Normen aufsucht und festsetzt, unterscheidet sich die praktische Kartographie, die mit verschieden abgestuftem Takt nach konventionellen und wie mit Ge-

setzesgewalt auftretenden Regeln manuell das Erzeugnis hervorbringt, das wir Karte nennen. Damit ist nicht gesagt, daß sie nicht auch wissenschaftlich sei; im Gegenteil, ohne Berücksichtigung und Handhabung wissenschaftlicher Erkenntnisse würde die praktische Kartographie nur stümperhafte Werke hervorbringen. Nicht das Nebeneinanderstellen von Daten, nicht die Reichhaltigkeit der Materie, sondern die kritische Durcharbeitung erfordert einen wissenschaftlich geschulten Kopf.

Die praktische Kartographie arbeitet in zweck- und verschieden-gradig mechanisch bestimmten Richtungen. Der einzelne praktisch schaffende Kartograph übersieht zu leicht das große wissenschaftliche Ganze. Er kann es aus natürlichen Gründen nicht. Damit soll ihm kein Vorwurf gemacht werden. Es ergeht ihm nicht anders als dem Wissenschaftler, der sich in ein Spezialstudium verrennt und die Fühlung mit der übrigen Wissenschaft verliert. Die mühselige und langwierige Arbeit, bei der sich im engen Kreis wissenschaftlicher Scharfblick, künstlerisches Gefühl und manuelle Fertigkeit paaren müssen, absorbiert die Kraft des Kartographen in einem Maße, daß ihm keine Zeit zu umfassenden geographischen Studien verbleibt. Daß das einseitige Urteil mancher Kartographen hierin einen entschuldbaren Grund findet, ist leicht erklärlich.

Die Kartenwissenschaft wird in ihren Untersuchungen mancherlei Dinge berühren, die der praktische Kartograph aus „Instinkt“ oder „natürlichem Takt“ befolgt. Indessen kann er es doch wohl nur willkommen heißen, wenn er aus dem Instinkt hinaus zum vollen Bewußtsein geführt wird. Nach dieser Richtung hin haben wir bereits beachtenswerte Anläufe in den kartographischen Untersuchungen von Hermann Wagner, E. Friedrich, Penck, Hans Fischer, Peucker und Hammer.

Die wissenschaftliche Kartographie verhält sich zur praktischen ähnlich wie die Kunstgeschichte zur Kunst, wie der Literatur-Historiker und -Kritiker zum Dichter. Wenn auch die Künstler die Gesetze der Perspektive, des anatomischen Baus des Körpers, des Rhythmus und des Versbaues in ihren Werken befolgen, so macht das Bild, die Skulptur, die Dichtung, die Sonate noch keine Wissenschaft, wohl aber das feinsinnige Aufspüren und Festlegen der ästhetischen, psychologischen und physiologischen Gesetze, die die Künste einestils befolgen, andernteils miteinander verbinden, und deren Erkennen geeignet ist, nicht bloß den Schaffenden, sondern auch den Genießenden ein Stück in der Menschheitsgeschichte vorwärtszubringen.

Wissenschaftliche Kartographie und praktische Kartographie oder, kurzweg gesagt, Wissenschaftler und Kartograph sind aufeinander an-

gewiesen. Sie bedingen einander. Nur aus ihrem Zusammenwirken kann das entstehen, was wir in der Karte als den Niederschlag des geographischen Wissens einer Zeit ansehen können. Das ist bis jetzt nur teilweise erreicht. Das kann aber vollkommener erreicht werden. Selbst bei den ausgezeichneten, für ihre Zeit besten Leistungen, wie in den Karten des neuen Stiellerschen Handatlas, würden Inhalt und Anlage mancher Karten gewonnen haben, wenn ein engerer Zusammenschluß von rein wissenschaftlicher und kartographischer Seite stattgefunden hätte. Auf das obwaltende Mißverhältnis weist einer unserer kompetentesten Beurteiler kartographischer Dinge, Hermann Wagner, gerade in Petermanns Mitteilungen hin¹⁾).

Wie der Kartograph seine praktische Domäne auf kartographischem Gebiete hat, so der Wissenschaftler seine theoretische. Schon das Erforschen des Wesens der Karte ist ein durchaus wissenschaftliches Problem. Seine Klarlegung wirkt indessen gleichmäÙig befruchtend auf Wissenschaft und Praxis. Zum Wesen der Karte dringen wir vor, wenn wir zunächst ganz allgemein das Betätigungsfeld der kartographischen Darstellung und Aufgaben untersuchen, um sodann zu den von spezielleren Zwecken geleiteten Kartenindividuen bzw. Kartengruppen überzugehen. Die vornehmste Aufgabe der Karte ist die, das Erdganze oder ein größeres oder kleineres Stück davon in die Ebene zu projizieren und so ein verkleinertes Abbild der Erdoberfläche zu liefern. Die Karte wird demnach die auf die Horizontalebene projizierten Lageverhältnisse der im Raume sichtbaren geographischen Objekte wiedergeben und so als ein Grundriß des auf ihr dargestellten größeren oder kleineren Teils der Erdoberfläche uns entgegentreten²⁾. Abgesehen davon, daß es nicht möglich ist, die Kugeloberfläche restlos auf die Ebene zu übertragen, so ist es doch dem Grundriß eigen, die Nebeneinanderlagerung der geographischen Objekte so zu geben, daß ihre Ausmessung und gegenseitige Vergleichung nach Lage und Fläche der Kugeloberfläche äquivalente Werte ergeben. Äquivalente Werte kann die Karte einzig und allein nur in der zweidimensionalen Wiedergabe von zweidimensionalen terrestrischen Erscheinungen schaffen, also im Grunde genommen nur von den in der Natur horizontal gelagerten Flächen.

Neben Länge, Breite und Umriß will die Karte des weitern die orographischen Verhältnisse der Erde zur Darstellung bringen, sie will

¹⁾ H. Wagner: Stiellers Handatlas in neuer Gestalt. *Pet. Mitt.* 1904, S. 6.

²⁾ A. Bludau: Über die Wahl der Projektionen für die Länderkarten der Hand- und Schulatlanten. *Geogr. Zeitschr.* I. Bd. 1895, S. 499.

die dreidimensionale Ausdehnung des Raumes in der zweidimensionalen der Fläche wiedergeben, d. h. das Raumbild in ein Planbild umsetzen¹⁾. Der Körper ist der Inbegriff der drei Dimensionen. Er wird äquivalent nur durch ein ähnliches großes, größeres oder kleineres körperhaftes Gebilde wiedergegeben; die Erdoberfläche also nur durch das kleinere Relief²⁾. Letzteres erlaubt direkt die Aus- und Nachmessungen, die der Wirklichkeit entsprechend (bis zu einem gewissen Grade!) sind; nicht erlaubt aber diese Messungen die ebene Abbildung, das Bild, nicht einmal die Photographie, wenn auch die photogrammetrische Methode zur Konstruktion des Geländebildes nicht unerheblich beitragen kann. Die Anschauungswerte, die die Karte bezüglich der Darstellung der Erhebungsformen unserer Erde in sich birgt, sind nicht mehr äquivalente, sondern bedingte Werte, ganz gleich, ob die Geländedarstellung auf hypsographischem oder auf schatten- und farbenplastischem Wege gewonnen wird.

Bei der Beurteilung des Wertes einer Karte handelt es sich in der Hauptsache um bedingte Werte, da man die äquivalenten, die in dem Situationsplan ruhen, zumeist stillschweigend voraussetzt. Dem Charakter des bedingten Urteils entsprechend, müssen nun derartige gern angewandte Epitheta, wie „naturtreu“³⁾, „das Antlitz der Erde treu wiedergebend“ in naturähnlich umgeprägt werden. Bei dieser Naturtreue soll noch gar nicht der Bergschatten in weitere Erörterung gezogen werden, der ja den Nordgehängen auf der nördlichen Hemisphäre und nicht den südlichen und südöstlichen Gehängen, wie es jetzt üblich ist, aufgetragen werden muß. Letztere Tatsache konnte Hammer zu dem Ausspruche veranlassen: „Von einer wirklichen naturtreuen Darstellung selbst der geographischen Räume, geschweige der geographischen Erscheinungen in diesen Räumen, zeigen uns Karten nicht allzuviel; müßten wir sonst nicht z. B. besondere Sommer- und Winterkarten für unsere Gegenden haben?“⁴⁾

Die Abbildung der Flächenraumlage der Naturobjekte auf die

¹⁾ A. I. Geistbeck: Eine Gasse für die Anschauung im Geographieunterrichte. Sonderabdruck aus der Bayerischen Zeitschrift für Realschulwesen. Bd. XV. München 1894. S. 3. — K. Peucker hat sich in ähnlicher Weise ausgesprochen.

²⁾ A. Heim: Spezialbericht über „Relief“ in dem Bericht über die Schweizerische Landesausstellung in Zürich 1883. Zürich 1884. — A. Penck: Neue Reliefs der Alpen. Geogr. Z. X. Bd. S. 26–38, 95–101. — Vgl. vor allem die zusammenfassenden Berichte über Reliefs im Geographischen Jahrbuch.

³⁾ O. Peschel: Neue Probleme der Vergleichenden Erdkunde. 4. Aufl. Leipzig 1883. S. 5.

⁴⁾ Pet. Mitt. 1903. Hammers Rezension über K. Peuckers drei Thesen zum Aufbau der theoretischen Kartographie.

Kartenfläche kann allenfalls „naturtreu“ benannt werden¹⁾. Die Bezeichnung treu aber weiterhin auf den Raum auszudehnen, ist bei einer logischen Auffassung der naturgegebenen und kartographisch wiedergegebenen Dinge unstatthaft. Wenn auch nach Peucker²⁾ bei einer Verschmelzung einer schattenplastischen mit einer farbenplastischen Darstellung jede optische Entstellung und Verebnung ausgeschlossen scheint, und die Sonnseitbeleuchtung für den vorherrschenden Kammtypus und die Lehmannsche Schattenplastik für den vorherrschenden Plateautypus anzuwenden ist, so werden sicherlich gute raumanschauliche, aber keine raumtreuen Karten geschaffen. Im Grunde genommen ist Raumtreue nichts anderes als Naturtreue. Beide Ausdrücke aber wird der Wissenschaftler bei seinen kartographischen Untersuchungen ausschalten.

August Petermann, dem gewöhnlich eine übertriebene Wertschätzung der Karte zugesagt wird, war sich des bedingten Wertes der Karte wohl bewußt. Sagt er doch selber: „Der Begriff aller unserer Karten ist ein durchaus relativer“³⁾. Gewiß mag zu dieser Auffassung nicht unwesentlich eine Erörterung mit dem großen Schweizer Geographen und Kartographen J. M. Ziegler geführt haben, der in einem vom 12. Januar 1865 datierten Brief an Petermann schrieb: „Je mehr man die Geologie berücksichtigt, desto mehr wird die Anschaulichkeit und Richtigkeit einer topographischen Karte erreicht. Es ist mir immer, man wird an den geographischen Karten der Gebirgsländer nach ein paar Generationen von vorn anfangen und alles, was naturwissenschaftlicher beobachtet und bestimmt worden ist, in das Kartenbild eintragen“. Zieglers Rede bleibt im großen und ganzen heute noch zu recht bestehen. Auch heute ist noch nicht der Standpunkt erreicht, den unsere topographischen Karten zu erreichen bestimmt sind, auch heute noch sind sie „Studien zur Feststellung der geeignetsten Darstellungsweise der Bodenreliefs“.

Bei der Herstellung einer Karte handelt es sich zunächst um die Lösung einer geometrischen Aufgabe, um die konstruktive Nachbildung der Raumlage geographischer Objekte. Stand der Erkenntnis, Maßstab und Zweck bestimmen Umfang und Zahl der darzustellenden Objekte, wie später eingehender noch nachgewiesen werden soll.

¹⁾ Ähnliche Ansicht vertritt E. Friedrich in seiner Habilitationsschrift: „Die Anwendung der kartographischen Darstellungsmittel auf wirtschaftsgeographischen Karten“. 1901. S. 5.

²⁾ K. Peucker: Drei Thesen zum Aufbau der theoretischen Kartographie. Geogr. Z. 1902.

³⁾ A. Petermann: Notiz über den kartographischen Standpunkt der Erde. Geogr. Jahrb. I. Bd. 1866. — E. Friedrichs Habilitationsschrift S. 8.

Am allgemeinsten wird man die Aufgabe der Karte dahin bestimmen: sie hat es mit der verkleinerten Wiedergabe der Erdoberfläche oder ihrer Teile zu tun. Die Erdoberfläche ist das Produkt indogener und exogener Kräfte. Dafür sprechen die mannigfaltige Sonderung des Festen und Flüssigen, die Lageverhältnisse der Gesteine, die an dem anstehenden Fels unausgesetzt mit verschiedener Intensität arbeitenden Verwitterungsmächte und die dadurch erzeugte Verwitterungskrume, der Boden. Die Erdoberfläche ist aber fernerhin nicht ohne die Spuren der organischen Welt zu denken. Insonderheit gräbt der Mensch mit jedem Jahre intensiver die Spuren seines Daseins in dem Antlitz der Erde ein.

All diese zwingenden terrestrischen Tatsachen dürfen von einer Karte nicht fern gehalten werden¹⁾. Alsdann möchten die wirtschafts- und verkehrsgeographischen Spezialkarten als der graphische Ausdruck unseres momentanen Gesamtwissens über eine Gegend erscheinen. Wenn es sonst noch zweifelhaft wäre, den Menschen von der geographischen Betrachtung auszuschließen, so müssen gerade die besten unserer Karten diese Zweifel beheben.

Die topographischen Karten (die topographische Karte ist immer als Spezialkarte aufzufassen) und andere Spezialkarten, denen es infolge ihres Maßstabes noch möglich ist, das Nebeneinander der geographischen Objekte deutlich und klar ohne sinnfällige Übertreibungen sichtbar zu machen, wird die allgemeinen Erscheinungen der Pflanzenwelt, wie Nadel-, Laubwald, Gebüsch, Wiese, Sumpf, und des auf die Erdoberfläche verändernd eingreifenden Wirkens des Menschen zur Veranschaulichung bringen. Die Staaten, die ihre topographischen Karten weniger mit Gebirge auszufüllen haben, werden in der Differenzierung des kulturellen Elementes besonders weit gehen, wie z. B. die Niederlande, was sie von altersher auch getan haben²⁾. Der physikalischen Übersichtskarte ist die eingehendere Berücksichtigung des kulturellen Elementes nicht mehr möglich; immerhin darf auch sie es nicht missen. Daß es auf ihr mehr zugunsten des orographischen Elements zurückgedrängt wird, ist natürlich. Anders liegt der Fall, wenn man den Nachdruck auf das kulturelle Element legt. Das führt indessen zu einer besonderen Art von Karten.

Die topographischen und anderen Spezialkarten, die sich vom

¹⁾ Fr. Ratzel: Die Erde und das Leben. Leipzig u. Wien 1901. Bd. I. S. 55. — H. Fischer: Die Anforderung der Vollständigkeit an die Karte. In „Ratzel-Festschrift“. Leipzig 1904. S. 70.

²⁾ E. v. Sydow: Über den kartographischen Standpunkt Europas vom Jahre 1866—1869. Pet. Mitt. 1870, S. 64.

größten Maßstab an bis höchstens zu einem von 1 : 200 000 (wie die Topographische Übersichtskarte des Deutschen Reiches) bewegen, und die Generalkarten oder Übersichtskarten oder chorographischen Karten sollten nur geographische Karten genannt werden, logisch richtiger: geographisch konkrete Karten, weil sie sich bemühen, das in der Erfahrung und Wirklichkeit Gegebene, wie die Verbreitung von Wasser und Land, von Hoch und Tief auf der Erdoberfläche, in der Bildebene wiederzugeben. Ihnen stehen die geographisch abstrakten Karten gegenüber, die das Wesentliche einer Erscheinung vom Zufälligen absondern und ganz verallgemeinert zum Ausdruck bringen. Sie gehören vornehmlich der Privatkartographie an. Sie sind die kartographische Veranschaulichung wissenschaftlicher Induktionen und Deduktionen, deren Ursprung in den meisten Fällen direkt in die Arbeitsstube des Gelehrten führt. Hierzu gehören die allgemeinen Wirtschafts- und Verkehrskarten, die politischen, ethnographischen, statistischen (diese nur teilweise) und Bevölkerungskarten, die geophysischen Karten und andere. Eigentümlicherweise bezeichnet man solche Karten auch als angewandte Karten. Spezielle angewandte Karten gibt es nicht; denn jede Karte ist eine angewandte Karte, ganz gleich, ob ich das angewandt auf die Herstellungsmethode oder den Gebrauch beziehe. Eine absolut scharfe Grenze ist zwischen abstrakten und konkreten Karten ebensowenig zu ziehen, wie zwischen benachbarten Disziplinen. Die Bevölkerungskarte wird als Siedelungskarte zur konkreten Karte, die physikalische Karte in den kleinen und kleinsten Maßstäben zur abstrakten Karte¹⁾.

Die geographischen abstrakten Karten bewegen sich durchgängig in kleinen Maßstäben. Die Grenze nach den großen Maßstäben zu ist bei 1 : 500 000 zu suchen. Ein Fehler der meisten abstrakten Karten ist, daß sie ohne Terrainzeichnung sind. Und doch wird bei jeder das Oberflächengebilde bewußt oder unbewußt hinzugedacht; denn eine politische Karte ist zuletzt ohne Terrain nicht vollkommen verständlich, ebenso auch nicht die kulturgeographische oder naturhistorische. Die Bevölkerungskarte sollte ohne Terrain kaum denkbar sein, und dennoch

¹⁾ In dem Artikel über Kartographie in Meyers Konversations-Lexikon, der der Meisterhand E. Debes' entstammt, heißt es S. 1010: „Landkarten kleinsten Maßstabes sind nur noch ein abstraktes Bild der allgemeinsten Verhältnisse, der Umrisse, Flächenräume und Erhebungen“.

²⁾ Übrigens ist das eine Erkenntnis, die wir schon bei Strabo antreffen, später bei Montesquieu, R. Forster, E. A. Zimmermann, Herder, A. v. Humboldt, E. Kapp, J. G. Kohl, Kriegk, B. Cotta, S. Marthe, E. F. Apelt und besonders gründlich und ausführlich bei Fr. Ratzel.

präsentiert sie sich fast durchgängig ohne Gebirgszeichnung, obwohl schon vor Jahrzehnten der große K. v. Baer darauf hinwies, daß „in der physikalischen Beschaffenheit der Wohngebiete das Schicksal der Völker und der gesamten Menschheit gleichsam vorgezeichnet ist.“ Wohl erheben sich jetzt noch technische und pekuniäre Bedenken, das Terrain bei den abstrakten Karten zur Darstellung zu bringen, indessen wird man bei künftigen Karten immermehr danach streben, das Terrain als zarte Unterlage des Hauptinhaltes der Karte erscheinen zu lassen. Hie und da ist schon ein schwacher Ansatz in dieser Richtung zu erkennen.

Konkrete und abstrakte Karten können kaum die an sie herandrängende Fülle des Stoffes beherrschen; im Stoffe *per se* liegt ihre Zusammengehörigkeit von vornherein fundiert, ganz gleich, ob dieser mehr konkret oder abstrakt behandelt, ganz gleich, ob die Karte mit Terrain oder ohne Terrain gezeichnet ist. Auf jeden Fall sind die abstrakten Karten von dem Allgemeinbegriff „Karte“ nicht auszuschalten, mithin auch nicht bei einer Definition über das Wesen der Karte. So gelangen wir zu dem Ergebnis: Die geographische Karte ist der Grundriß eines größeren oder kleinern Teils der Erdoberfläche, der neben den Lageverhältnissen auch Flächen- und Raumverhältnisse und sodann geophysische, kultur- und naturhistorische Tatsachen graphisch übersichtlich so zur Veranschaulichung bringt, daß das Ablesen und Ausmessen der dargestellten Objekte ermöglicht wird.

Die Karte strebt einem hohen Ziele zu, aber auch einem schweren. Vollkommen, d. h. restlos wird die Karte, weder die konkrete noch die abstrakte, nie das Ziel erreichen. Bei einer kritischen Analyse der Karte darf nicht übersehen werden, durch wieviele Hände das Werk gegangen ist, bevor es vollendet vorliegt. Ein weiter Weg mit unzähligen Zwischenstufen ist es von der Naturaufnahme bis zum Mefstischblatte und wiederum vom Mefstischblatte bis zur Wandkarte. Hierin liegt offenbar eine Schwäche der kartographischen Arbeit¹⁾, die wohl hie und da bis auf ein Minimum vermieden werden kann, wie bei der Karte des Vernagt-Gletschers von Finsterwalder, jedoch nicht bei den staatlich topographischen Karten. Bei dem deutschen Mefstischblatt vergehen etwa drei Jahre zwischen topographischer Aufnahme und Herausgabe.

¹⁾ A. Petermann klagt über die obwaltenden Mifsstände bei einer Betrachtung über die Vollendung der neuen Ausgabe von A. Stiellers Hand-Atlas. Peterm. Mitt. 1876 S. 2.

Die Karte ist als der mehr oder minder gelungene oder abgeklärte Niederschlag des geographischen Wissens irgend einer Zeitperiode anzusehen. Die alte Karte mit ihrem phantastischen Beiwerk wird gern als ein Kind ihrer Zeit hingestellt, doch auch die heutige Karte ist nicht minder ein Kind ihrer Zeit. Unser exaktes geographisches Wissen blickt erst auf eine kurze Spanne Zeit der Entwicklung zurück; verschiedene Zweige der Geographie sind kaum ihrem embryonalen Zustand entwachsen. Nicht einmal der europäische Erdteil ist gleichwertig exakt vermessen, geschweige denn die auswärtigen Kontinente; und dennoch zeichnen wir bereits verhältnismäßig detaillierte Karten von Asien und Afrika. Das Detail ist aber nur scheinbar, bedingt durch den Maßstab gegenüber den großen Landkomplexen. Unsicher sind selbst die Höhenbestimmungen hervorragender Gebirge.

Vielfach ist es der Karte nicht möglich, die wünschenswerte Genauigkeit zu erreichen. Ein Vorwurf ihr gegenüber ist alsdann auch unberechtigt. Noch unter der Hand des Zeichners veraltet die Karte. Das ist zwar für den Kartenzeichner oft schmerzlich; doch seine Schaffensfreude besiegt dieses Unlustgefühl und der Drang, der Erscheinungen Flucht Meister zu werden. Keine Karte veraltet so schnell wie die Spezialkarte. Vor allem sind es die Werke durch Menschenhand, die das Antlitz der Erde rapid verändern. Aber auch die Naturkräfte tragen das ihrige bei. Die Wirkungen von Regen, Eis, Wind und fließendem Wasser zerstören die Erhebungen über dem Meeresspiegel, an den Meeresküsten nagen die brandenden Wogen, die Vulkane zertrümmern alte Erdschollen oder schaffen neue. Allüberall ein unausgesetztes Regen und Bewegen, Zerstören und Aufbauen. In dieser Erscheinungen Flucht bezeichnet die Karte einen Ruhepunkt.

Neben der Registrierung der fortwährenden Veränderungen der Erdoberfläche häufen sich von Tag zu Tag die geodätischen und anderen Aufnahmen, die Reisebeschreibungen und allerlei geographische Beobachtungen. Das kartographische Material schwillt schier unübersichtlich an. Und trotz des seit Jahren riesenhaft angewachsenen Nahrungstoffes ist, wie schon C. Vogel anerkannte, die kartographische Kenntnis unserer Erde eine bedeutend geringere als allgemeinhin geglaubt wird¹⁾. Die Hauptsache jedoch bleibt für die Karte, daß kein Punkt,

¹⁾ C. Vogel: „Unsere kartographische Kenntnis der Erde ist trotz der mit jedem Jahre sich mehrenden Vermessungen und Entdeckungsreisen zu Lande und zu Wasser eine weit geringere, als man gewöhnlich annimmt. Dadurch, daß wir gewohnt sind, auf unsern Karten so ziemlich alle Länder der Erde in gleichmäßiger Ausführung zu sehen, werden wir unwillkürlich veranlaßt, auch alle gleichmäßig in Bezug auf Genauigkeit und Vollständigkeit zu beurteilen. Und doch wäre nichts falscher als das“.

keine Linie darin ist, die nicht ihre Berechtigung hätten¹⁾, und daß die Karten soviel wie möglich den Stand des geographischen Wissens wiederspiegeln.

Die Evidenz- oder *Au-courant*-Haltung (die augenscheinliche Gewißheit) der Karten wird immer schwieriger²⁾. Der wissenschaftliche Betrachter muß das gebührend würdigen und sich den Sinn für Qualität, Wirklichkeit und Ursächlichkeit nicht trüben lassen. Er wird sich aber auch nicht von dem Selbstherrlichen und Diktatorischen, mit dem die Karte auf Grund längerer Gewöhnung sowohl an den Wissenschaftler wie an den Laien herantritt, täuschen lassen. Gewiß hat es die Kritik in diesem Falle nicht leicht, und nicht selten sehen wir sie sich mit Gemeinplätzen begnügen, mit denen indes weder der Wissenschaft noch einer ernst vorwärtsstrebenden Kartographie gedient ist. Der Kartograph ist der Kritik gegenüber sicher gestellt, sobald das Datum der Herausgabe dem augenblicklichen Stand der Dinge soviel wie möglich entspricht. Das Perthesche Institut in Gotha ist durch die genaue Datierung der Karten bekannt. Insonderheit ist der Stielerische Handatlas mustergiltig geworden³⁾. In seinen anregenden Kartenaufsätzen und -besprechungen legt C. Vogel den Kartenzeichnern mehrmals ans Herz, „auf jeder Einzelkarte die Jahreszahl ihres Erscheinens oder die Neuauflage zu verzeichnen. Es ist eine Forderung, welcher sie sich im eigensten Interesse unterziehen müssen, sollen nicht unlieb-same Schlüsse daraus gezogen werden“⁴⁾. In ähnlicher Weise spricht sich H. Wagner aus; er betont besonders noch das Gefühl der Verantwortlichkeit⁵⁾. Die Autorenangabe hält man für etwas Selbstverständliches. Aber auch sie hat Jahrhunderte gebraucht, bevor sie als etwas allgemein Gepflegtes durchgedrungen ist. Unter den 103 Karten des ersten Atlas von Blaeu „Appendix Theatri Ortelii et Atlantis Mercatoris“ aus dem Jahre 1631 tragen nur 27 den Autornamen und gar nur 7 die Jahreszahl. Ein Muster von gewissenhafter Datierung

¹⁾ H. Fischer: Die Anforderung der Vollständigkeit an die Karte. In „Ratzel-Festschrift“. Leipzig 1904, S. 71.

²⁾ Wie die kartographischen Publikationen auf dem Laufenden zu erhalten sind und worin die Konjektur einer Karte besteht, darüber vgl. C. Vogel in Pet. Mitt. 1893 S. 218 - 220.

³⁾ Der Andreesche Handatlas zeigt erst von der vierten Ausgabe an die genaue Datierung.

⁴⁾ C. Vogel im Geographischen Monatsbericht über „Reliefkarte der Schweiz“ 1: 530 000 von R. Leuzinger. Pet. Mitt. 1884 S. 429. — Derselbe. Pet. Mitt. 1893 S. 429.

⁵⁾ H. Wagner: Stielers Handatlas in neuer Gestalt. Pet. Mitt. 1904 S. 3.

aus alter Zeit ist Guillaume Delisle (1675—1726), ein Schüler Cassinis¹⁾.

Die wissenschaftliche Kartographie kann der Karte nach ihrem Habitus und Wesen nur einen approximativen Wert beilegen. Die absolute Genauigkeit der Karte wird immer eine Illusion bleiben²⁾. Diese Erkenntnis wird aber nichts daran ändern können, daß die Karte jederzeit auf Grund ihrer bestimmten Zeichen mit einem gewissen Selbstbewußtsein auftritt. Es läßt sich nicht in Abrede stellen, daß die Karte etwas Diktatorisches (siehe oben), ein unbedingt Gewisses zur Schau trägt; sie tritt mit einer Bestimmtheit auf, die so leicht keinen Zweifel aufkommen läßt³⁾. Ohne sie keine geographische Anschauung, ohne sie keine rechten geographischen Begriffe, ohne sie kein geographisches Studium! Das offenbart gleichfalls das schon vor langer Zeit von A. Petermann geprägte Wort: „Die Karte ist die Basis der Geographie“⁴⁾, ein Wort, das in allen Variationen in Zeitschriften und Lehrbüchern wiederkehrt, im Inland wie im Ausland. W. Wolkenhauer wiederholt es in dieser Weise: „Die Karte ist die Basis der Geographie und der wichtigste Träger aller erdkundlichen Erkenntnisse“⁵⁾; A. Hettner sagt: „Die Karte ist das Gerippe des geographischen Studiums, die Natur und deren Bewohner sind das Fleisch und Blut“; Wharton: „*Good Maps are the foundation of geographical knowledge*“⁶⁾. Weiter geht C. Vogel: „Sie — die Karte — soll nicht des erklärenden Wortes bedürfen, sondern umgekehrt dem Betrachtenden, dem Lehrer und geographischen Schriftsteller die Basis sein, von welcher aus er seine Ansichten bildet und sie andern mitteilt“⁷⁾.

¹⁾ So fand ich in der National-Bibliothek in Paris eine „Mappemonde“ von G. Delisle vom 15. April 1720, eine „Hemisphere Septentrional“ und „Hemisphere Meridional“ vom Juli 1714.

²⁾ Vgl. über „naturähnlich“ S. 542, des fernerer W. Wolkenhauer: Zur Geschichte der Höhenmessungen. Deutsche Rundschau für Geographie und Statistik. 1880. Anmerkung zu S. 281.

³⁾ Darum sind Irrtümer der Karte auch so gefährlich, wie sich leicht bei einem Gang durch die Geschichte der Entdeckungen verfolgen läßt. Beim vorwärtsschauenden Blick wird die Kluft zwischen Darstellung und absoluter Wahrheit immer kleiner, beim retrospektiven immer größer.

⁴⁾ A. Petermann in Geogr. Jahrb. 1866, S. 581.

⁵⁾ W. Wolkenhauer: Die kartographische Darstellung der senkrechten Gliederung der Erdoberfläche. Deutsche Rundschau für Geographie und Statistik. 1880, S. 1.

⁶⁾ Geography. By Rear-Admiral W. J. L. Wharton. The National Geographic Magazine 1905, S. 485.

⁷⁾ C. Vogel: Das Ideal einer modernen Landkarte. Aus allen Weltteilen. Jahrgang 12, S. 162.

Diese Bedeutung erlangt die Karte allerdings nur bei dem, der auf der Höhe der kartographischen Erkenntnis steht; denn „*toute carte est une schématisation! — Même avec les instruments et les méthodes modernes on doit interpréter*“¹⁾.

Die Sprache der Karte muß gelernt werden. Wer das kartographische Alphabet versteht, wird sich schneller über ein Land orientieren und in das Wesen geographischer Dinge hineinschauen als mit Hilfe eines dickleibigen Bandes. Im Hinblick darauf wurden Zondervan, Stavenhagen u. a. zu dem nicht einwandfreien Ausspruche geführt, daß gute Karten noch wichtiger als gute geographische Bücher seien. Beide sind gleichwertig. Man würde die Grundlagen der geographischen Wissenschaft verschieben, wenn man ein „*Praestare*“ der Karte dem Lehrbuch gegenüber zur Geltung bringen wollte. Übrigens hält der Wissenschaftler die Karte auch garnicht für so präventios.

Für die geographische Disziplin sind Karte und Buch (= beschreibende Geographie) ebensowohl koordiniert wie korrelativ. Karte und Buch gehören zu einander wie Auge und Ohr. A. v. Humboldt hat dasselbe im Sinn, wenn er die bestimmende Behandlung geographischen Wissens, deren Ergebnisse in Globus und Karte niedergelegt sind, zu der beschreibenden, die Länder und Völker schildert, gesellt. „Es liegt in der Natur der Geographie, daß sie sich gleichmäÙig auf Text und Karte stützt“ (Ratzel)²⁾.

Wie oben bereits angedeutet wurde, hält die Karte ein bestimmtes Erdbild zur bestimmten Zeit fest. Das Fixieren eines bestimmten Momentes in der Erscheinungen Flucht hat die praktische Kartographie mit den Künsten des Raumes gemeinsam. Den Künsten der Zeit würde, falls ein Vergleich hier erlaubt ist, die beschreibende Geographie entsprechen; denn sie verfährt successive bei der Darlegung ihres Stoffes und ihrer Begriffe³⁾. Während jedoch die einzelnen Künste des Raumes und der Zeit in ihrer spezifischen Art für sich bestehen, können es Kartographie und beschreibende Geographie nicht.

¹⁾ E. de Martonne: Les Enseignements de la Topographie. Annales de Géographie, tome XIII, 1904, S. 386.

²⁾ W. Stavenhagen behauptet nämlich auf S. XV der Einleitung zu „Skizze der Entwicklung und des Standes des Kartenwesens des aufserdeutschen Europa“, Erg.-H. Nr. 148 zu Pet. Mitt. 1904: „(Die Karte) steht dem geographischen Lehrbuch an Wichtigkeit voran“.

³⁾ Fr. Ratzel: Die Lage im Mittelpunkt des geographischen Unterrichts. Geogr. Zeitschr. 1900, S. 26.

⁴⁾ Vgl. das anregende Einleitungskapitel zu K. Jolig: Niederländische Einflüsse in der deutschen Kartographie besonders des 18. Jahrhunderts. Diss. Leipzig 1903.

Das wirft bereits einen Strahl auf die Betrachtung der Kartographie als eine Kunst; ihr soll in einer spätern Untersuchung noch ausführlicher gedacht werden. Die Karte bedarf von Grund aus des erläuternden und belehrenden Wortes, nicht allein für den Hersteller, sondern auch für den Benutzer.

Nicht allein Deutschland, auch andere Kulturstaaten, wie die Schweiz, England, Frankreich, Italien, besitzen umfangreiche wissenschaftliche Erläuterungen zu Einzelkarten und Gesamtkartenwerken. Es sei nur an die klassischen, weit über das gewöhnliche Maß von Kartenerläuterungen hinausragenden Abhandlungen eines d'Anville erinnert. Größere und kleinere Kartenwerke, namentlich kleinere Atlanten für den Handgebrauch, wurden seit altersher gern mit Text zu den einzelnen Karten ausgestattet. Die noch heute in Frankreich beliebte Sitte, Kartenrand und Rückseite des Kartenblattes mit Text zu versehen, wie bei den Atlanten von Vidal de la Blache und von Schrader, hat in Deutschland keinen rechten Anklang gefunden, selbst nicht einmal dort, wo A. Hettner einen guten Text zum Kartenbild verfasste (Spamers Hand-Atlas). Bei Lichte besehen wäre dies die innigste Verquickung von Karte und Buch.

In neuerer Zeit wird oft gegen die Karte gesprochen und mehr dem Bilde der Vorzug zu geben versucht. Auf niederen Unterrichtsstufen mag eine Bevorzugung des Bildes zu Rechte bestehen, nicht aber auf Hochschulboden. Für die geographische Wissenschaft hat die Karte dem Bilde gegenüber darin den Vorzug, daß sie zum Abmessen von Linien und Flächen, unter Umständen auch von Volumen dient, das Bild jedoch nicht. Auf Grund der Messungen gewinnt die Geographie Ergebnisse, zu denen nimmermehr das Studium von Bildern führt. Die Kartometrie fängt nachgerade an, sich als wichtiger Faktor der Kartenkenntnis zu entwickeln. Mit der Anschaulichkeit, bzw. Übersichtlichkeit der Karte muß sich die Meßbarkeit paaren. Darin sind sich alle namhaften Karten-Theoretiker und -Praktiker einig, wie H. Wagner, E. Hammer, K. Peucker, O. Krümmel, A. Bludau, H. Haack u. a. Nach H. Wagner ist ja die Grundaufgabe der Geographie eine messende¹⁾.

Wenn wir so ehrlich sind, die Mängel einer Karte anzuerkennen, so wollen wir aber auch ihrer großen wissenschaftlichen Bedeutung stets eingedenk sein. Wie jede Disziplin danach strebt, ihre Haupt-

¹⁾ Vgl. das wichtige Kapitel über Kartometrie in H. Wagners Lehrbuch der Geographie; ferner die Berichte über Kartometrie im Geogr. Jahrb., die E. Hammer begonnen und jetzt von H. Haack fortgesetzt werden.

resultate allgemein und übersichtlich zusammenzufassen, so tut es nicht minder die Geographie; denn die Einzelheiten der Geschichte der Wissenschaft gewähren nur insofern einen Nutzen, als man sie durch ein gemeinsames Band verknüpft (A. v. Humboldt). Dieser Forderung kommt die Geographie teils durch das Wort teils durch die Karte nach. Gerade die wohlbegründete Massenanschauung¹⁾, wie sie eine gute Karte bietet, ist für die geographische Wissenschaft von einem Wert, wie er einer anderen Wissenschaft in ähnlicher Weise kaum zu Gebote steht²⁾, und die Geographie hat in der zweifachen Möglichkeit der Zusammenfassung anderen Wissenschaften gegenüber offenbar einen großen Vorsprung.

Die systematische Zusammenfassung durch das Kartenbild ist sehr wohl geeignet, die Lücken vieler geographischer Arbeiten zu zeigen; beispielsweise bei der Festlegung des Verbreitungsgebietes irgendeines geographischen Objektes oder irgendeiner Erscheinung. Nicht allein dadurch, daß die Karte erhellt, was noch unklar bis dahin war, sondern auch darin, daß sie direkt zu neuen Ergebnissen führt, hat sie einen eminenten Wert für die geographische Forschung. Von diesem kartographischen Einfluß, man könnte fast von einem Zwange reden, weiß Theobald Fischer in den Bemerkungen zur Karte der Verbreitung des Ölbaums zu berichten³⁾.

Ein gutes Kartenbild regt außerordentlich zum Nachdenken an. Welche Schlüsse kann man für die Verbreitung der Deltas und der Niveauveränderungen ozeanischer Küstenstriche aus R. Credners Karten direkt folgern⁴⁾; welche Beziehungen zwischen Klima und Industrie werden sofort durch die Karten über die Verbreitung der Wind- und Wassermotoren von O. Krümmel⁵⁾ klar; welche kulturellen Wertschätzungen für die einzelnen Erdgebiete fließen aus einer Karte wie der Wagnerschen⁶⁾ über die Länder, in denen wirkliche Volkszählungen stattgefunden haben; welche richtige Verkehrsbedeutung er-

¹⁾ E. v. Sydow: Der kartographische Standpunkt Europas in den Jahren 1864 und 1865. Pet. Mitt. 1865. S. 449.

²⁾ J. Spörer: „Nichts ist geeigneter, die Gesamtverhältnisse der Erdphysik zu einheitlich zusammenfassender Anschauung zu bringen, als das von kundiger Hand geschaffene Kartenbild“. Geogr. Jahrb. 1870. III. Bd. S. 332.

³⁾ Th. Fischer: Der Ölbaum. Seine geogr. Verbreitung, seine wirtschaftliche und kulturhistorische Bedeutung. Erg.-H. Nr. 147 zu Pet. Mitt. 1904.

⁴⁾ R. Credner: Die Deltas. Erg.-H. zu Pet. Mitt. 1878. Tafel 2 u. 3.

⁵⁾ O. Krümmel: Die geographische Verbreitung der Wind- und Wassermotoren im Deutschen Reiche. Mit 2 Karten. Pet. Mitt. 1903.

⁶⁾ H. Wagner: Karte im Erg.-H. Nr. 62 in Pet. Mitt. 1880.

wächst den einzelnen Ozeanen, wenn die Seeverkehrswege die wirkliche GröÙe der Güter(Tonnen-)bewegung zu veranschaulichen vermögen!¹⁾

Die kartographische Zusammenfassung wissenschaftlicher Beobachtungen kommt nicht bloÙ der fernern wissenschaftlichen Forschung sondern auch dem praktischen Leben zugute. Von konkreten Karten groÙen Maßstabes abgesehen, können selbst abstrakte Karten noch eine groÙe nationalökonomische Bedeutung haben. Der denkende Kaufmann oder Fabrikant wird aus einer guten Wirtschafts- und Verkehrskarte auf die besten Bezugsquellen der Rohstoffe und den kürzesten Weg zu den Produktions- und Konsumtionsgebieten schließen und dementsprechend seine Vorkehrungen treffen. Die Boden- und Klimakarte werden dem Landmann, dem Plantagenbesitzer, dem Viehzüchter den Weg zur richtigen Kultivation neuer Gebiete zeigen. Die Karten, die die Beschaffenheit des Meeresgrundes an der Küste sowohl wie in küstenfernen Gebieten zeigen, sind für die Fischerei von vitaler Bedeutung. Die Franzosen zeichneten zuerst die ausführlichsten Karten dieser Art. Sie finden jetzt überall Nachahmung. Wir besitzen Meeresgrundkarten von der Nordsee und neuerdings von der Ostsee.

Zum Schluß sei noch der Anforderungen gedacht, die an eine gute Karte gestellt werden müssen. Die Karte soll richtig, vollständig, zweckentsprechend, klar und verständlich, lesbar und schön sein. Die wichtigste Anforderung ist wohl die Richtigkeit oder Genauigkeit. Sie bezieht sich nicht allein auf die Korrektheit der Umrisszeichnung, der Namengebung und Zeichensetzung, sondern auch auf die der Wirklichkeit entsprechende Wiedergabe der Länge- und Breiteausdehnungen und der Flächeninhalte. Zu der Richtigkeit gesellt sich die Vollständigkeit, die namentlich durch den der Karte abgesteckten Rahmen und Maßstab bestimmt wird. Eine Spezialkarte wird aus natürlichen Gründen mehr als die Generalkarte der Forderung der Vollständigkeit entsprechen. Die Vollständigkeit bezieht sich wie die Genauigkeit auf den Karteninhalt. Jede wissenschaftliche Karte muß, insofern sie nicht durch einen zu kleinen Maßstab technisch daran gehindert wird, durch ihren Inhalt einen Schluß auf den Stand der geographischen Wissenschaft erlauben; sie muß die konzentrierteste Zusammenfassung des geographischen Wissens sein²⁾. In dieser Richtung ist insonderheit der Wert einer Karte zu beurteilen. Bei der Vollständigkeit der Karte hat endlich der Maßstab das letzte

¹⁾ M. Eckert: Die Großmächte und der Großverkehr. Mit 1 Karte. Globus, 88. Bd. 1905.

²⁾ H. Eichfeld in „Aus allen Weltteilen“. X. Bd. 1879. S. 161.

Wort zu reden. Die Vollständigkeit der Karten kleinern Maßstabs wird immer eine relative sein, die der größtmöglichen Maßstäbe mehr eine absolute.

Eng verschwistert mit den vorgenannten Eigenschaften ist die Zweckmäßigkeit. Ein und dasselbe Erdoberflächenstück wird anders als wissenschaftliche Terrainkarte, anders als Wirtschaftskarte, anders als Touristenkarte, anders als Sanitätskarte, anders als Schul-, Hand- oder Wandkarte u. s. w. dargestellt werden. Verschieden ist die Anforderung an die Karte vonseiten des Wissenschaftlers, des Reisenden, des Seemanns, des Soldaten, des Rad- und Kraftwagenfahrers, des Landmanns, des Kaufmanns, des Wasserbautechnikers, des Regierungs- und Verwaltungsbeamten. Dazu wächst der Interessen- und Interessentenkreis der Karte von Jahr zu Jahr. Die Abstimmung der Anlage und des Inhalts für einen bestimmten Zweck ist eine schwierige Aufgabe, und nur in einzelnen Gebieten, darunter auf schulgeographischem Gebiet, hat man einigermaßen befriedigende Ergebnisse erzielt. Nur zu oft entspricht der Inhalt der Karte nicht dem, was sie will, d. h. was ihr anpreisender Titel verspricht. Nicht zum geringsten muß das gewählte Gradnetz zweckentsprechend sein, fernerhin auch das Format, das sich durch Handlichkeit auszeichnen soll. Sehr zweckentsprechend ist zudem, der Karte ein alphabetisches Namenverzeichnis beizugeben, das sich auf kleinere Flächen der Karte bezieht.

Die Karte muß klar und verständlich sein. Sie muß das, was sie veranschaulichen will, unzweideutig ausdrücken. Sie muß es ermöglichen, von dem dargestellten geographischen Objekt dem Kartenverständigen einen klaren Begriff zu geben, d. h. einen Begriff, der scharf von anderen Begriffen unterschieden werden kann, so daß jede Verwechslung ausgeschlossen ist. Das Begriffliche faßt sie zusammen, und das Unwesentliche scheidet sie aus: Das begrifflich Zusammengehörige wird unter gleiche Signatur und Farbe gebracht. Dadurch wird sie übersichtlich, wodurch die Klarheit mit bedingt wird.

Würde es die Karte ermöglichen, daß auch die einzelnen Merkmale des geographischen Objekts bis zu den einfachsten geographischen Elementen klar vorgestellt werden können, so würde das geographische Objekt deutlich erkannt; es wäre sodann vollständig bestimmt. Eine solche Karte könnte dann auch deutlich bezeichnet werden; dieser Forderung zu genügen, gelingt der Karte im allgemeinen nicht. Nur derjenige kann unter Umständen gelegentlich einmal deutliche Begriffe aus einer guten Karte herauslesen, der sich jahrelang mit dem Kartenstudium beschäftigt hat, und der dem wissenschaftlichen Gedankengang

des Kartenzehners selbst im kleinsten Striche zu folgen vermag. In Bezug auf die begriffliche Deutlichkeit ist der Karte eine Schranke gezogen, die auch in Zukunft nicht fallen wird. Hier tritt die geographische Beschreibung ein. Unter Klarheit der Karte sollte künftighin nur die begriffliche verstanden werden. Was allgemein als Klarheit der Karte bezeichnet wird, ist nur die Lesbarkeit der Karte. Dafs letztere die Klarheit wesentlich unterstützt, braucht nicht weiter hervorgehoben zu werden.

Das Lesbare und Schöne des kartographischen Erzeugnisses liegen weniger auf der inhaltlichen als auf der technischen Seite. Die Lesbarkeit besteht in dem Arrangement der Kartenzeichen und -namen, in der Sauberkeit und Schärfe des Stiches und Druckes, in der taktvollen Abstimmung der Situation (Flussstärke!), der Kartenzeichen und -namen zum gesamten Kartenbild, insonderheit in der geschmackvollen und sachgemäfsen Anwendung der Farbe. Allseitig mufs ein harmonisches Bild entstehen, das in seinen Zeichen und seinem Farbenkolorit wohltuend auf das Auge und anschaulich auf den Geist wirkt. Die dem verfeinerten Geschmack des grofsen Publikums entgegenkommende erhöhte Leistungsfähigkeit der Technik erfordert auch eine äufserlich vervollkommnete Ausstattung.

Hohe Anforderungen sind es demnach, die an die Karte gestellt werden. Je nachdem die Karte diesen Anforderungen nachkommt, wird es sich zeigen, ob sie ein organisches Ganzes ist oder nicht.

Vorgänge auf geographischem Gebiet.

Asien.

Nicht allein Sven v. Hedin hat durch die Politik der indischen Regierung, die ihm das Betreten Tibets verwehrt, zu leiden gehabt, sondern auch englische Forscher sind verhindert worden, durch Tibet hindurchzuziehen, um die Besteigung des Mount Everest zu versuchen. Vom Alpine Club und der Royal Geographical Society waren Major Ch. Bruce, der inzwischen eine Reise quer durch Asien von Leh bis Peking ausgeführt hat, Dr. G. Longstaff und der bekannte Alpinist Arn. Mumm ausersehen, diese Besteigung zu unternehmen, und zwar sollte aus Rücksicht auf Nepal der Versuch von Tibet aus unternommen werden, wo der Fuß dieses höchsten Berges in größerer Höhe erreicht werden würde. Der Staatssekretär für Indien hat, obwohl der Plan der Expedition von dem früheren Lord Curzon ausgegangen ist, das Betreten von Tibet aus politischen Rücksichten untersagt, wobei er von der Annahme ausging, daß die Expedition unter Verheimlichung ihrer Pläne und ihres Zieles vorgehen solle. Obwohl die R. G. Society sich dagegen verwahrt hat, daß eine „verstohlene“ Expedition geplant sei, ist eine Änderung des Entschlusses der Regierung nicht zu erreichen gewesen. Da die beiden englischen Gesellschaften sich begreiflicher Weise nicht entschließen konnten, gegen den Willen der Regierung vorzugehen und nach dem Beispiel von Sven v. Hedin auf Umwegen von Nordwesten her das Unternehmen zu beginnen, mußte die Expedition leider gänzlich aufgegeben werden. (Peterm. Mittlgn. 1907, S. 166).

Zur vorläufigen geologischen Untersuchung des nordöstlichen Teiles von Sachalin verbunden mit einer allgemeinen topographischen Aufnahme der ganzen Nordhälfte der Insel wurde im Sommer 1906 der Berg-Ingenieur Tultschinski mit einer wohl-ausgerüsteten Expedition nach Sachalin geschickt. Es gelang der Expedition nicht nur einen großen Teil der bis jetzt bekannten Steinkohlen-Vorkommen an der Westküste der Insel zu besichtigen, sondern auch Sachalin von Alexandrowsk im Westen bis zum Ochotskischen Meere im Nordosten zu durchqueren und dabei sowohl reiches Material für Analysen als auch Nachrichten über die möglichen Verbindungswege zu den Kohlenlagern zu sammeln. Schon eine oberflächliche Zusammenstellung des von der Expedition heimgebrachten reichen Materials läßt erkennen, daß der russische

Teil der Insel, der die größere Hälfte eines selbständigen Sachaliner Steinkohlenbeckens bildet, unerschöpfliche Vorräte mineralischen Heizmaterials birgt, von der gewöhnlichen Braunkohle bis zur ausgezeichnetsten Steinkohle in Flözen von selten unter sieben Fuß Mächtigkeit. Im nordöstlichen Teile der Insel im Tale des Nutowo-Flusses in der Nähe der Tschaiwo-Bucht wurden Naphta-Vorkommen angetroffen und untersucht; in Anbetracht der sicheren Nachrichten über weitere Naphta-Vorkommen ist Tultschinski der festen Überzeugung, daß sich bei gehöriger Unterstützung seitens der Regierung im nordöstlichen Teile Sachalins eine blühende Naphta-Industrie entwickeln wird, die ein neues Industrieleben auf der Insel hervorrufen wird. Nötig dazu ist nur, daß die russische Regierung die reichen Bodenschätze der privaten Ausbeutung freigibt, und damit hat sie ja mit der Konzessionserteilung an eine deutsche Gesellschaft bereits den Anfang gemacht. (Geogr. Ztschr. 1907, S. 521.)

Afrika.

Sahara-Durchquerungen, die, mit Ausnahme auf der großen Karawanenstraße Tripolis-Kuka, noch vor wenigen Jahren als ganz außerordentliche Leistungen der Forschungstätigkeit besonders hervorgehoben wurden, sind heute infolge des französischen Vordringens in das Hoggar-Gebirge und durch die Begleitung der französischen Sahara-Truppen ein so gewöhnliches Ereignis, daß von ihnen gerade wie bei Durchquerungen von Zentral-Afrika nur dann Notiz genommen wird, wenn sie bisher unbekannte Gebiete berühren. Eine solche Leistung hat Kapt. Arnaud vollbracht, indem er in 127 Tagen nicht allein die Sahara, sondern den Westzipfel von Afrika durchwanderte. Am 18. März war er mit Leutnant Cortier von Insalah aufgebrochen und hatte am 28. April Timianin im Gebiet des Iforas-Tuareg erreicht, wo sie verabredetermaßen mit den von Süden von Gao und von Bemba gekommenen Truppenabteilungen unter Kapt. Pasquier und Canoin zusammentrafen. Nach 14tägigem Aufenthalt ging Kapt. Arnaud mit Kapt. Pasquier nach Süden und erreichte am 22. Mai Gao am Niger; Arnaud verfolgte den Fluß eine Strecke abwärts und erreichte schließlich am 15. Juli in Dahomey den Atlantischen Ozean. Von den 5200 km seiner Route liegen etwa 1200 km auf unerforschtem Gebiet. Im Tuareg-Gebiet war sein Reisebegleiter der berühmte Marokko-Forscher, der jetzige Pater de Foucauld, der unter den südlichen Tuareg sprachliche Studien trieb. (Peterm. Mittlgn. 1907, S. 243.)

Über das letzte Erdbeben von Accra (Togo) berichtet der Bezirksgeolog Dr. Koert im Amtsblatt für Togo 1907, No. 5. Von den zahlreichen Erdbeben der jüngsten Zeit ist auch die westafrikanische Küste nicht verschont geblieben, die im allgemeinen als ruhig hinsichtlich des Auftretens von Erdbeben gilt. Am 20. November 1906 wurden gegen 9 Uhr nachmittags die Be-

wohner von Accra durch einen heftigen Erdstoß erschreckt, welcher etwa 30 Sekunden gedauert haben soll. Manche Häuser von Kaufleuten trugen große Risse davon. Die Erdstöße hielten, allerdings in geringerer Stärke, nach den vorliegenden Nachrichten noch einige Tage an; angeblich wurden bis zum 11. November 15 solche gezählt. Seit 1862, wo Accra durch ein Erdbeben beinahe ganz zerstört wurde, soll dort kein so heftiges Erdbeben gespürt sein. Auch in Sekondi (in Luftlinie etwa 175 km südwestlich von Accra) wurden mehrere Stöße bemerkt.

In Togo wurde das letzte Erdbeben ebenfalls wahrgenommen, wobei sich freilich sehr empfindlich bei der Zeitbestimmung des Stoßmomentes an den verschiedenen Orten der Mangel an genau gehenden Uhren bemerkbar machte.

In Lome begann das Erdbeben am 20. November gegen 9 Uhr 15 Minuten nachmittags mit einer etwa 5 Sekunden anhaltenden Erschütterung, der nach 21 Minuten eine zweite, aber schwächere und von geringerer Dauer folgte.

In ganz auffallender Weise war im Westen von Togo die Bebenwirkung im Innern eine stärkere als an der Küste. Das erklärt sich leicht aus dem geologischen Bau. Während nämlich die Togo-Küste und der ihr benachbarte Landstrich in einer Breite von 30 bis 45 km sich aufbaut aus mächtigen lockeren, sandigen und tonigen Bildungen, die den Stoß natürlich schlecht fortleiten, beginnt nach dem Innern zu überall der felsige Untergrund, der die Erdbebenwellen besser fortpflanzt. So war z. B. schon in Assahun die Erdbebenwirkung eine stärkere, denn ein Beobachter meldet von dort heftiges Zittern des ganzen Hauses

In Palime und auf Misahöhe wurde ein ungefähr 10 bis 15 Sekunden anhaltendes gleichmäßiges Schwanken beobachtet. Der zweite Stoß folgte dort 21,5 Minuten später und soll schwächer und von kürzerer Dauer gewesen sein. Die größte Intensität scheint das Beben in Ho erreicht zu haben, also an dem Accra verhältnismäßig am nächsten gelegenen Beobachtungsort, dessen Untergrund ebenfalls felsig ist. Das Beben äußerte sich dort in einem zweimaligen starken Erzittern des Bodens und war mit starkem Donner und brausendem Geräusch verbunden. Merkwürdigerweise soll hier der zweite Stoß der stärkere gewesen sein.

Jenseit des Togo-Gebirges wurde das Beben noch deutlich auf der Missionsstation Akpafu wahrgenommen.

Merklich schwächer waren die Äußerungen des Erdbebens im Osten von Togo. In Anecho wurde dasselbe nur von einzelnen Personen als leichte Erschütterung gespürt, in Tokpli am Monu erzitterte das Stationsgebäude, und Teller und Gläser klirrten. In Atakpame ist ebenfalls ein Beben von kurzer Dauer wahrgenommen worden, dagegen ist im Sokodé-Bezirk und in Mangu keine Spur eines Bebens bemerkt worden.

Das Erdbeben von Accra ist also über einen Küstenstreifen von mindestens 350 km Länge, zwischen Sekondi und Anecho, und von etwa 200 km Breite beobachtet. Die Erscheinung gehört

unzweifelhaft zu den tektonischen Beben, d. h. solchen, die durch Verschiebungen der Erdkruste zustande kommen.

Bei Accra tritt nämlich die Verlängerung des Togo-Gebirges, das Akwapim-Gebirge, nahe an die Küste heran und wird hier zweifellos von mächtigen, ungefähr ost-westlichen Verwerfungen gegen die ozeanischen Tiefen hin abgeschnitten. Derartige ost-westliche Verwerfungen spielen auch im Gebirgsbau des südlichen Togo eine große Rolle und geben sich überall als recht junge Störungen zu erkennen. An solchen jungen Bruchlinien pflegen sich aber von Erdbeben begleitete Verschiebungen ganz gewöhnlich zu vollziehen. (Mittlgn. a. d. Deutsch. Schutzgeb. 1907, S. 122.)

Südsee.

Über das von der Göttinger Gesellschaft der Wissenschaften im Jahre 1902 errichtete Geophysikalische Observatorium zu Apia berichtet Geheimrat Herm. Wagner. Bisher war Dr. Franz Linke Leiter des Instituts, jetzt ist der bisherige Assistent am Göttinger Geophysikalischen Institut, Dr. Georg Augenheister an seine Stelle getreten. Am 14. Januar d. J. langte er in Apia an und wurde von Dr. Linke in sein Amt eingewiesen, der dann am 19. März den Rückweg in die Heimat antrat. Neben den ergebnisreichen Beobachtungen am großen Erdbebenpendel in Apia hat Dr. Linke eine große Reihe von Drachenaufstiegen zu Luftmessungen angestellt, die magnetische Landesvermessung der samoanischen Inselgruppe fortgesetzt und diese zwecks Errichtung von Stationen bereist. Angebahnt ist von ihm ferner das aussichtsvolle Unternehmen eines meteorologischen Netzes über den ganzen tropischen Stillen Ozean, dessen Mittelpunkt das Observatorium Göttingens sein wird. Die Anstellung eines zweiten Beobachters hat sich als sehr wünschenswert herausgestellt. Dafür die Mittel zu gewinnen, muß ernstlich versucht werden. Zum Glück nimmt Gouverneur Solf lebhaften Anteil an der Sache; er hat auch vor erneuter Ausreise am 4. November 1906 die Göttinger Gesellschaft besucht und als ständiges Mitglied des Kuratoriums alle einschlägigen Fragen mit der Gesellschaft besprochen. Auch Staatssekretär Dernburg interessiert sich für das Observatorium, dem er für 1906 und 1907 die Summe von 2400 M zugewiesen hat. (Geogr. Anzeiger 1907, S. 233.)

Auf Anregung der General-Verwaltung der Kgl. Preussischen Museen hat das Reichs-Marine-Amt mit finanzieller Unterstützung des Kultus-Ministeriums eine Südsee-Expedition organisiert, die im September d. J. mit einem Lloydampfer die Ausreise nach Sydney angetreten hat. Die zu ethnographischen Forschungen bestimmte Expedition steht unter der Leitung des Marine-Stabsarztes Dr. Stephan und setzt sich zusammen aus Edgar Walden, Hilfsarbeiter am Museum für Völkerkunde in Berlin, Dr. Otto Schlaginhaufen, Assistent am Anthropologischen Museum in

Dresden und dem Photographen Richard Schilling. Als Forschungsgebiet ist der Bismarck-Archipel in Aussicht genommen, jedoch sollen die näheren Bestimmungen über das Arbeitsfeld erst an Ort und Stelle im Einverständnis mit dem Gouverneur von Deutsch-Neuguinea Dr. Hahl getroffen werden. Das Reichs-Marine-Amt hat dem Kommando des Vermessungsschiffes „Planet“ den Auftrag erteilt, der Expedition jedwede Unterstützung zu Teil werden zu lassen, insbesondere die Expedition nach dem Hauptarbeitsgebiete zu bringen und dieses viermal im Jahre aufzusuchen. Mit der Anfang 1908 von der „Landeskundlichen Kommission zur Erforschung der deutschen Schutzgebiete“ zu entsendenden Südsee-Expedition sind Vereinbarungen getroffen, wonach sich die Arbeiten beider Unternehmungen gegenseitig ergänzen werden. (Geogr. Ztschr. 1907, S. 522.)

Polargebiete.

Der schottische Polarforscher Dr. W. S. Bruce hat die im vorigen Jahre im Auftrag und auf Kosten des Fürsten von Monaco begonnene Aufnahme der Insel Prinz Karl-Vorland bei West-Spitzbergen, unter großen Beschwerden, die durch den ungünstigen Sommer veranlaßt waren, beendet und ist am 22. September nach Tromsö zurückgekehrt, wo bereits eine Hilfsexpedition vorbereitet wurde. Bruces Begleiter Hjalmar Johansen, der bekanntlich an Nansens Schlittenreise nordwärts teilgenommen hatte, ist mit dem Deutschen Th. Lerner zurückgeblieben, um bei Donesgate zu überwintern und im Frühjahr vermutlich die von letzterem geplante Expedition nach dem rätselhaften Gillisland anzutreten.

Ganz erfolglos, oder richtiger negativ erfolgreich ist die Schlittenfahrt des dänischen Polarforschers Mikkelsen verlaufen, welche die Aufsuchung von vermutetem Lande in der Beaufort-See im Norden von Alaska zum Ziel genommen hatte. Mit dem kleinen Schuner „Duchess of Bedford“ gelangte die Expedition, welcher der amerikanische Geologe Leffingwell und der Arzt und Ethnolog Dr. Howe sich angeschlossen hatten, anfangs Oktober 1906 nach Banksland, wo bei der Insel Fluxman das Winterquartier bezogen wurde. Von der Nordküste des Bankslandes hat dann Mikkelsen im Februar 1907 die Schlittenreise nach Westen angetreten und eine Strecke von 500 miles (800 km) zurückgelegt, ohne auf Land oder Anzeichen von Land zu stoßen. Im Gegenteil lassen Lotungen, welche 50 miles (80 km) von der Küste eine Tiefe von 630 m ergeben, es nicht wahrscheinlich erscheinen, daß in dieser Richtung Land vorhanden sein dürfte. Die Teilnehmer an der Schlittenexpedition erreichten über loses Eis unter großen Gefahren das Festland. Das Schiff scheint nach den vorliegenden kurzen Telegrammen verloren zu sein; doch soll im nächsten Jahre das Unternehmen fortgesetzt werden. (Peterm. Mittlgn. 1907, S. 244.)

Literarische Besprechungen.

Doflein, Franz: Ostasienfahrt. Erlebnisse und Beobachtungen eines Naturforschers in China, Japan und Ceylon. Leipzig, B. G. Teubner, 1906. 511 S. 8°. Preis 13 M.

Der Verfasser, Privatdozent der Zoologie an der Universität München und II. Konservator der Kgl. Bayer. Zoologischen Staats-Sammlung in München, hat die Reise, über welche hier berichtet wird, in erster Linie zu zoologischen Studienzwecken unternommen. Durch die Bearbeitung eines Teiles der Ausbeute der Deutschen Tiefsee-Expedition hatten sich ihm mancherlei Probleme aufgedrängt, deren Lösung nur in den tiefen Meeren ferner Küstengebiete und für gewöhnlich nur mit Hilfe groß angelegter, von einer Mehrzahl von Fachmännern begleiteter Tiefsee-Expeditionen möglich erscheint. Eine Ausnahme machen gewisse Strecken der Ostküste Japans, wo sich ein Meeresgebiet findet, welches infolge besonders günstiger örtlicher Verhältnisse eine Erforschung der dortigen Tiefsee-Organismen auch mit geringen Mitteln und allein durchführbar erscheinen läßt. Es ist vor allem die Gegend der Sagami-Bucht im Süden von Tokio. Diese zu erreichen und dort mit Hilfe einer aus Europa mitgenommenen, sorgfältig ausgewählten wissenschaftlichen Ausrüstung Studien über die Tiefsee-Fauna jenes Meeresgebietes zu machen, war das wissenschaftliche Hauptziel Dofleins.

Unter welchen Verdrießlichkeiten und Mühen, mit welchem schließlichen wissenschaftlichen Erfolg diese Arbeiten in der Sagami-Bucht ausgeführt wurden, berichten uns die Abschnitte 9, 10 und 11 des Buches. Um die Schilderung dieses für den Forscher selber wichtigsten Teiles seiner Reise gruppieren sich eine Reihe weiterer die Hinreise und die Rückkehr schildernder Kapitel. Sie beziehen sich auf eine abenteuerreiche Fahrt durchs Rote Meer, auf Erlebnisse und Forschungen auf Ceylon und in der Hauptstadt Cochinchinas Saigon, auf Schilderungen aus den chinesischen Städten Hongkong, Macao, Kanton, Shanghai, sowie auf Wiedergabe der Eindrücke in Nagasaki, Kobe, Yokohama, Sendai und Tokio.

Nach den Namen der hiermit aufgezählten Örtlichkeiten, die Doflein besucht hat, könnte man glauben und befürchten, in

seinem Werke eins von jenen Büchern vor sich zu haben, welches zu schreiben sich heute jeder dritte nach Ost-Asien Reisende verpflichtet fühlt. Zum Glück ist dies nicht der Fall. Dofleins Buch steht weit über dieser billigen Durchschnittsware und ist ein Werk, welches zu lesen jedem hohen Genuß und reiche Belehrung bringen wird, welcher Ost-Asien kennt oder kennen lernen will.

Der Stil ist ausgezeichnet. Mit großem Geschick werden langweilige Schilderungen vermieden; dafür werden alle Betrachtungen über Land und Leute in einer Form gegeben, welche einen klugen, scharf beobachtenden, nirgends selbstgefälligen, in seinen Urteilen vorsichtigen und für alles Schöne, Wahre und Gute aufrichtig empfänglichen Beobachter erkennen lassen. Wenn es sich Doflein, wie er einleitend bemerkt, als Ziel gesetzt hatte, „einigen Menschen etwas von dem großen Glücksgefühl mitzuteilen, welches ihm im Forschen und Genießen durch die Schönheit der Welt zuteil wurde“, so ist ihm dies, glaube ich, vollständig gelungen. Die ehrliche Freude des begeisterten Naturforschers über das viele Fremde und Eigenartige dort draußen, die ideale Gesinnung, welche das der Reise reichlich zugemessene Unheil (zweimalige Havarie), die mancherlei Unannehmlichkeiten und Mühsalen gerne erträgt, um sein Ziel zu erreichen, werden jederzeit für den Verfasser einnehmen. Doflein weiß dabei den Leser nicht minder zu fesseln, wenn er aus seinem eigensten Forschungsgebiet z. B. über die Tiefsee-Fauna der Sagami-Bucht, oder über Lebensgewohnheiten und Eigentümlichkeiten der Vögel und Schmetterlinge im Dschungel Ceylons oder über hochinteressante Beobachtungen an dortigen pilzzüchtenden Termiten, an Spinnen, Ameisen und Schildläusen berichtet, als wenn er sich mit vorsichtigem Urteil, aber schnellem und eindringendem Verständnis über Kinder und Schulen, über Natur und Kunst in Japan oder über die letzthin immer wieder von neuem erörterte Frage der sogenannten „gelben Gefahr“ verbreitet.

Besonderen Reiz erhalten viele von Dofleins japanischen Schilderungen durch die naturgemäße Bezugnahme auf die damals gerade das Interesse der ganzen Welt in Anspruch nehmenden Kriegsereignisse zwischen Japan und Rußland, z. B. durch die Schilderung der Wirkung der Siegesdepeschen auf das japanische Volk.

Max Friederichsen.

Eyth, Max: Im Strom unserer Zeit. Aus Briefen eines Ingenieurs. I. Bd. Lehrjahre. (Vierte Aufl. d. Wanderbuchs eines Ingenieurs.) II. Bd. Wanderjahre. (Dritte neubearb. Aufl. des Wanderbuchs eines Ingenieurs.) III. Bd. Meisterjahre. Heidelberg, Carl Winters Universitätsbuchhandlung, 1905. 8°.

Die Lebensbeschreibung des leider kurz nach seinem 70. Geburtstag einem großen Kreise von Freunden und einer außerordentlich umfassenden Tätigkeit entrissenen Schwaben gibt sich nicht direkt als ein geographisches Werk. Aber Eyth war unmittelbar nach der Beendigung

seines Studiums in den Strudel einer Tätigkeit gerissen, die ihn nicht nur kreuz und quer durch alle Teile Europas führte, sondern er hatte auch Gelegenheit genug, mit seinem offenen klaren Blick die Baumwollen- und Zucker-Plantagen in Trinidad und Peru mit denen Ägyptens und der Südstaaten Amerikas zu vergleichen, und ebenso hatte er den Ackerbau in England mit dem in Ungarn, Rußland und dem fernen Amerika vergleichen können. So finden die bunten Bilder, die an seinem Auge auf allen seinen Wanderfahrten vorüberrollen, in seinen Briefen bei allem Humor und aller Liebenswürdigkeit einen so prägnanten Ausdruck, daß wir sie nur als geographisch gesehen bezeichnen können, auch wenn im Lehrplan seiner Schule die Geographie nur einen sehr bescheidenen Platz eingenommen hätte. Eyth gehörte zu meinen ältesten Bekannten; seine Wanderbriefe eines Ingenieurs haben bei ihrem ersten Erscheinen in der Freya, die Anfang der sechziger Jahre in Stuttgart erschien, außerordentlich auf mich gewirkt. Eine böswillige Laune des Schicksals hat es mir trotzdem versagt, seine persönliche Bekanntschaft zu machen, obgleich uns allmählich immer zahlreichere und mächtigere Fäden umspannen. Gerade deshalb habe ich es für meine Aufgabe gehalten, das Buch auch im Kreise unserer Fachgenossen aufs allerwärmste zu empfehlen; ich möchte namentlich alle die, die im öffentlichen Leben eine Stelle haben oder erwerben möchten, auf den dritten in dieser Auflage zugewachsenen Band aufmerksam machen, die Meisterjahre. Sie stellen dar, wie Eyth, der einfache, jahrelang dem Vaterlande entfremdete Ingenieur, die so außerordentlich leistungsfähige Deutsche Landwirtschafts-Gesellschaft, die größte wissenschaftliche Vereinigung unseres Vaterlandes, schuf.

Ed. Hahn.

Filchner, Wilhelm: Das Rätsel des Matschu. Mit 67 Tafeln u. 3 Karten. Berlin, E. S. Mittler & Sohn, 1907. XVII, 438 S. 8°.

Im Jahre 1903 erschien in Berlin im gleichen Verlage ein Buch unter dem Titel: „Ein Ritt über den Pamir“. Es enthielt die Beschreibung eines mannhaften Bravourstückes eines einzelnen energischen und vor keiner Gefahr zurückschreckenden deutschen Offiziers, welcher es gewagt hatte, einen kurzen dreimonatlichen Urlaub dazu zu benutzen, allein und ohne jeden Reisebegleiter von München via Taschkent nach Ferghana, von dort zu Pferde über den Pamir-Posten zur chinesischen Besitzhälfte des „Daches der Welt“, weiter nach Kaschgar und schließlich von Kaschgar über den Terek-dawan ins Ferghana-Tal zurückzureiten.

Derselbe Offizier tritt uns hier gegenüber als Verfasser des Buches über die „Rätsel des Matschu“; es ist der bayerische Leutnant Wilhelm Filchner. War der damalige Ritt über den Pamir mehr eine Probe auf die eigene Widerstandsfähigkeit und Tatkraft gewesen ohne wissenschaftliche Nebenzwecke, so stehen wir in diesem Buche der Schilderung eines wohlgedachten, auf die topographisch-geographische Entschleierung eines

der unbekanntesten Räume Zentral-Asiens abzielenden Unternehmens gegenüber, dessen äußerer Verlauf und zahllose mit Nichtachtung aller Gefahren einer unwirtlichen Natur und räuberischen Bewohnerschaft durchkämpfte Schwierigkeiten dem Leser in Wort und Bild geschildert werden. Es ist ein Buch, welches in seiner ganzen Anlage und Art am meisten den weitverbreiteten und derzeit berechtigtes Aufsehen erregenden populären Schilderungen Sven von Hedins (z. B. „Im Herzen von Asien“) zu vergleichen ist. Auch hier werden uns aus dem tibetanischen Hochlande, diesmal dem Nordosten desselben, ähnliche abenteuerliche und gefährvolle Situationen berichtet, wie wir sie aus den Darstellungen des berühmten schwedischen Reisenden aus dem nördlichen, zentralen und westlichen Tibet kennen. Der im Titel des Buches erscheinende „Matschu“, dessen Rätsel zu lösen Filchners Ziel war, ist in der tibetanischen Ngolok-Sprache der bisher wenig bekannte Oberlauf des im nordöstlichen Tibet entspringenden Hoangho.

Auch darin möchte ich ein naheliegendes Vergleichsmoment der Leistung Filchners mit derjenigen Sven von Hedins erkennen, daß auch Filchners Talent in erster Linie in der unentwegt und mit großem Geschick vorgenommenen topographischen Aufnahme der durchreisten Gebiete nach kartographischer, zeichnerischer und photographischer Richtung zu liegen scheint. Jedenfalls geht dies hervor aus der in der Einleitung zu seinem Werke gegebenen Auskunft über die Art seiner eigenen wissenschaftlichen Arbeiten auf dieser schwierigen Expedition und aus der ebendort gegebenen Ankündigung einer Ausarbeitung dieser Aufnahmen auf ungefähr 400 Blatt im Maßstab 1 : 50000. Soweit ich persönlich durch den Verfasser über die Methode seiner Aufnahmearbeit (Routenaufnahme nach einem gegen das bisherige Verfahren anscheinend beträchtlich verbesserten Prinzip, astronomische Ortsbestimmungen mittels Theodolit, Prismenkreis und Phototheodolit, Höhenbestimmungen mit Siedethermometer und Aneroiden, photographische Aufnahmen, sorgfältige meteorologische Ablesungen) und über die bisher erzielten Resultate bei der Konstruktion einer Reihe von Blättern und Panoramen-Zeichnungen unterrichtet worden bin, kann ich dem Leser des vorstehenden populären und in der vorliegenden Form auf keine eigene wissenschaftliche Bedeutung Anspruch erhebenden Werkes Ähnliches, vielleicht in seiner Art noch wesentlich Besseres und Wertvolleres in Aussicht stellen, als wir es in so bewunderungswürdiger Weise schon durch von Hedin aus anderen Teilen Tibets erhalten haben.

Diese Zuversicht erscheint mittlerweile dadurch wesentlich gestützt, daß Filchners kartographische Leistungen während der „Matschu-Expedition“ auf dem um Pfingsten dieses Jahres in Nürnberg versammelt gewesenen Deutschen Geographentag gelegentlich der Ausstellung und Erläuterung einer Reihe fertiger Kartenblätter des Reisenden die einstimmige und vollste Anerkennung der versammelten Fachmänner erntete, eine An-

erkennung, welche sich auf Anregung des Göttinger Geographen Herm. Wagner auch darin äußerte, daß der „Deutsche Geographentag“ als solcher seine unverhohlene Anerkennung über diese Leistung aussprach. In einer der Schluß-Resolutionen der Tagung setzte er das Gewicht seiner Autorität ein, um dadurch für die Erlangung der zur Fertigstellung dieser „die deutsche Wissenschaft ehrenden“ Leistung Filchners notwendigen Mittel Propaganda zu machen. Neben dem Interesse, welches die Kgl. Preussische Landesaufnahme (zu welcher Filchner sofort nach seiner Rückkehr aus Tibet kommandiert wurde) durch tatkräftigste Unterstützung den Arbeiten des Reisenden hat angedeihen lassen, steht zu hoffen, daß dieses Votum von Fachmännern die Fertigstellung und Veröffentlichung des auf der „Matschu-Reise“ unter, wie das vorliegende Buch hinlänglich beweist, großen Mühen und Gefahren gesammelten wissenschaftlichen Materials tatsächlich ermöglichen wird.

Noch ein weiteres Moment der Ähnlichkeit der Arbeitsart Filchners mit derjenigen Hedins scheint mir darin zu liegen, daß sowohl aus dem Text dieses Buches, wie aus der einleitungsweise gegebenen Andeutung über die Verteilung der wissenschaftlichen Beobachtungen hervorgeht, daß auch Filchner selbst keine eingehenderen geologischen Beobachtungen neben seinen topographisch-geographischen Arbeiten gemacht hat. Indessen ist dieser bei Sven v. Hedin oft unangenehm fühlbare Mangel auf der Filchnerschen Expedition dadurch bestens ausgeglichen worden, daß ein kundiger und gleich Filchner jeder Gefahr mutig trotzend Gefährte mitzog, welcher neben seiner nützlichen medizinischen Fachkenntnis gerade diese Seite der Reisebeobachtungen vortrefflich hat übernehmen und durchführen können. Dieser Gefährte Filchners war der mittlerweile durch seine im Anschluß an die Filchnersche Expedition, und zwar völlig allein, weitergeführten geologisch-geographischen Reisen in China und Nordost-Tibet auch den Lesern dieser Zeitschrift rühmlich bekannt gewordene Dr. med. Tafel. Das vorliegende Reisewerk gibt Einblicke genug in die tatkräftige Art der Mitwirkung dieses anscheinend für asiatische Reisen ähnlich gut wie Filchner selbst geeigneten Mannes.

Schließlich darf nicht unerwähnt gelassen werden, daß Filchners Gattin einem großen Teil der Gefahren der Reise zu trotzen wagte und den nicht minder großen Mut fand, sich im notwendigen Augenblick von der Hauptexpedition und damit auch von ihrem Gatten zu trennen und in Si-ning-fu (nahe am Kuku-nor) die Rückkehr der zum „Matschu“ in das gefährliche Nordost-Tibet abreisenden Expedition zu erwarten.

Frau Ilse Filchner ist dort unterdessen nicht untätig gewesen, sondern hat, wie das Buch lehrt, in Si-ning-fu sorgfältige, für die spätere Berechnung der in Nordost-Tibet gewonnenen Barometer-Ablesungen wertvolle meteorologische Stations-Registrierungen durchgeführt, auch botanische, zoologische und ethnographische Sammlungen von Wert und Bedeutung gemacht.

Soll schliesslich noch die Frage berührt werden, ob es bei der Überfülle moderner Reisebeschreibungen ähnlicher Art nötig und wünschenswert sei, den Verlauf einer, wie sich aus Vorstehendem ergibt, zu vorwiegend wissenschaftlichen Zwecken unternommenen Reise auch einem grösseren Publikum rein äusserlich und populär zu schildern, so mag man darüber geteilter Meinung sein. Ich erkenne den Wert solcher detaillierter Berichterstattung über ein derart schwieriges Unternehmen in zweierlei Richtungen: zunächst denke ich dabei an unsere deutsche Jugend, welche Bücher wie das vorliegende Filchnersche, wenn ich sie recht kenne und verstehe, mit Begeisterung „verschlingen“ wird. Und das ist kein Fehler! Lernt doch dadurch diese heranwachsende Jugend Tatkraft und selbstlose Energie eines deutschen Forschers und Mannes kennen, nicht am Beispiel erdichteter Gefahren und Abenteuer, sondern an selbsterlebten und mit Überlegung aufgesuchten und durchgekämpften. Sodann, glaube ich, tut durch eine solche genaue Darstellung der rein äusserlichen Dinge der Reisende, welcher alles durchgemacht hat, dem Nachfolger, welcher möglichst aus den sauren Erfahrungen seiner Vorgänger lernen möchte, einen grossen Gefallen. Das ist auch kein zu unterschätzendes Moment der Rechtfertigung solcher Bücher!

Ob freilich immer in derartigen Büchern, eingeschlossen das vorliegende, den höchsten Anforderungen des deutschen Prosastiles und dem Geschmack eines durch Lektüre der Werke von Dichtern und Romanschriftstellern von Fach verwöhnten Lesers in der Schilderung von Land und Leuten, vor allem auch in der psychologischen Charakteristik der vielen handelnd auf- und abtretenden Personen Genüge getan wird, mag dahingestellt bleiben. Auch mag man mit Recht die Zeichnungen mancher Bilder dieses wie analoger Werke als unnötig sensationell gefärbt empfinden und beanstanden. Das alles ändert aber nichts an der Tatsache, dass wir es in Filchners Werk mit einer ehrlichen und getreuen Schilderung einer recht schwierigen und schon deshalb der Aufmerksamkeit weiterer Leserkreise durchaus würdigen Unternehmung zu tun haben, zu deren hier im Referat absichtlich mehr als im eigentlichen Reisewerk betonten wissenschaftlichen Ergebnissen wir das beste Zutrauen hegen dürfen.

Max Friederichsen.

Galle, A.: Geodäsie. (Sammlung Schubert XXIII.) Leipzig, G. J. Göschen, 1907. XII, 284 S. 8°. 8,00 M.

Das vorliegende Lehrbuch der „niedereren Geodäsie“ verzichtet vollständig auf die eigentliche Praxis des Vermessungswesens und behandelt daher, dem Sinn der Sammlung Schubert gemäss, nur die mathematische Seite dieser Disziplin. Hier geht es aber etwas weiter, als die gewöhnlichen Kompendien, ohne jedoch, ausser im Schlusskapitel, auf das Gebiet der höheren Geodäsie überzugreifen.

Der Stoff ist in drei Abschnitte gegliedert, welche die Flächen, Linien und Punkte behandeln. Der erste Abschnitt enthält neben der Messung und Berechnung von Flächenstücken, die Flächenteilung, Grenzregulierung und den Flächeninhalt der Gradabteilungen.

Der zweite Abschnitt bringt die Messung gerader und gebrochener Linienzüge, die Übertragung der Entwürfe ins Gelände und endlich das Nivellement. Die Meereshöhen sind dabei streng definiert, und dementsprechend wird die Ableitung der „orthometrischen oder sphäroidischen Korrektur“, wodurch die Veränderung der Schwerkraft in Breite berücksichtigt wird, und die der „dynamischen Korrektur“ gegeben. Bei dieser kommt der Arbeitsaufwand in Betracht, der nötig ist, um eine Masse von einer Niveaufläche nach einer andern zu bringen.

Der dritte Abschnitt entwickelt die Koordinatensysteme, die Punktbestimmung durch Einschneiden. Hier sind auch die letzten Ableitungen berücksichtigt, die sich in den nachgelassenen Aufzeichnungen von Gauß fanden (Vgl. Bd. VIII von Gauß' Werken). Das Kapitel „Die Photogrammetrie“ gibt einen guten Überblick über diese neue Methode. Zum Schluß werden noch die bekannteren Koordinatensysteme behandelt.

Den meisten Geographen genügt zwar die gewöhnliche Praxis der Geodäsie; denjenigen aber, welche ein tieferes Verständnis anstreben, wird das Buch, das ja in erster Linie für Mathematiker gedacht ist, eine willkommene Ergänzung bieten.

Messerschmitt.

Gamboa, Pedro Sarmiento de: Geschichte des Inka-Reiches. Herausgegeben von R. Pietschmann. (Abh. d. Kgl. Gesellschaft der Wissenschaften zu Göttingen. Phil.-Hist. Klasse N. F. Bd. VI. Nr. 4.) Berlin, Weidmannsche Buchhandlung, 1906.

Über den Ursprung der zahlreichen Reste hochentwickelter Kulturen, wie sie auf dem rauhen Hochland von Bolivien und Peru, namentlich in der Umgegend des Titicaca-Sees, aber auch in den wärmeren, fruchtbaren Tälern der von diesem Hochland nach Westen abfließenden Flüsse vorhanden sind, lagert noch tiefes Dunkel. Die Unmöglichkeit, diese zum großen Teil so eigenartig gestalteten Denkmäler alter Kulturen aus einer gemeinsamen Quelle abzuleiten, ihre Entstehung in einer einzigen Periode anzunehmen, wie das bisher üblich und zwar in der Periode, welche dem Eingreifen der europäischen Kultur in jenen Ländern durch die Spanier unmittelbar voranging und welche durch das Auftreten der Inka charakterisiert ist, machten ernstere Forschungen schon früh fühlbar; aber man wußte nichts Rechtes damit anzufangen. Es fehlten einschlägige Studien, aus welchen sich ein Prinzip ableiten ließe, die Denkmäler nach einzelnen Kulturperioden einzuordnen, und so hat sich die allgemeine Bezeichnung „Inka-Kultur“ bis auf unsere Tage forterhalten. Erst in unserer Zeit beginnt sich das Dunkel zu lichten; es stellt sich immer mehr heraus, daß die Bezeichnung „Inka-Kultur“ nur ein Sammelname ist, unter dem sehr Vielseitiges zusammengefaßt wird. Bezeichnenderweise kommt die Aufhellung von zwei verschiedenen Seiten. Einmal von der Seite, die ich mehr als die induk-

tive bezeichnen möchte; sie studiert die in der Natur vorhandenen einzelnen Reste jener alten Kulturen. An erster Stelle ist hier unser Landsmann Dr. Max Uhle als bahnbrechender, pfadfindender Forscher tätig. Seine jetzige Stellung am Museum in Lima dient ihm als denkbar beste Unterlage, jene Kulturen aufzuhellen. Aus seinen bisherigen Forschungen ergibt sich als vornehmstes Resultat, daß dem Auftreten der Inka mehrere, höchstwahrscheinlich fünf, verschiedene Kulturperioden zeitlich vorangegangen sind. Nach den Hauptfundpunkten benennt er die einzelnen Perioden; als älteste gilt ihm Supe, dann folgen 2. die Parallelkulturen von Nasca, Ica, Shanghai, Trujillo, dann 3. das bekanntere Tiahuanaco, 4. Pachacamac und 5. Chimu. Während der Chimu-Periode traten dann die Inka mit ihrer eigenartigen Kultur auf. Es ist das nun natürlich nicht so zu denken, daß eine Kultur unvermittelt von der anderen abgelöst wurde, sondern aus einer bestimmten Kultur entwickelte sich im Laufe der Zeit eine andere, wobei allerdings die Frage offen bleibt, ob die Anregung zu der Weiterentwicklung von außen kam, oder ob sie sich von innen heraus weiter entwickelte.

Es herrschen ja in jenen, durch die alten Kulturdenkmäler ausgezeichneten Gegenden, eigenartige Besiedelungsverhältnisse, die bedingt sind durch die natürlichen geographischen und klimatischen Faktoren. Die wasserführenden Flusstäler, welche Kulturzentren waren, sind oft sehr weit voneinander entfernt, getrennt durch wasserlose Wüsten, sodafs nur ein sehr geringer Wechselverkehr stattfand und es oft schwierig ist zu entscheiden, ob wir es mit einem Neben- oder mit einem Nacheinander verschiedener Kulturen zu tun haben. Es ist wohl möglich, daß in der von Uhle aufgestellten Zahl- und Reihenfolge der einzelnen Kulturen noch Schiebungen durch weitere Studien stattfinden werden. Aber, daß Uhle in der Hauptsache recht hat, daß dem Auftreten der Inka mehrere zeitlich geschiedene Kulturperioden vorausgingen, das wird uns auch von einer ganz anderen Seite bestätigt.

Diese andere Seite, von der aus die alte Kulturwelt Perus aufgehellt wird, ist diejenige, welche ich im Gegensatz zu der ersteren mehr als deduktive bezeichnen möchte. Sie geht aus vom Allgemeinen, von der Überlieferung, d. h. sie studiert die schriftlichen Quellen, die uns, allerdings sehr spärlich, erhalten sind. Dieser Zweig der Forschung beschränkt sich bis jetzt, da wir die Schriftzeichen, welche vor dem Eingreifen der Spanier in Süd-Amerika gebraucht wurden, z. B. „Quipu“ Knotenschrift, noch nicht deuten können auf diejenige Überlieferung, welche uns von den Spaniern selbst hinterlassen ist, d. h. also auf die Inka-Periode. Und hier ist es wiederum ein Deutscher, der Oberbibliothekar Prof. Dr. Pietschmann in Göttingen, welcher durch die Herausgabe wohl des bedeutendsten, die Inka-Periode behandelnden, bisher unbekanntes Werkes uns einen großen Schritt vorwärts gebracht hat. Um die Inka-Kultur zu verstehen, müssen wir, da sie ja durchaus keine einheitliche, aus einer Quelle geflossene Kultur ist, alle die Fäden und Kulturansätze kennen, die hier zusammengelaufen sind, und in dieser Beziehung ist das von Pietschmann herausgegebene Werk des „Pedro Sarmiento de Gamboa, Geschichte des Inka-Reiches“ wohl das maßgebendste, da es unter den

denkbar günstigsten Umständen entstanden ist. König Philipp von Spanien ernannte im Jahr 1568 Francisco de Toledo zum Vizekönig von Peru, und dieser veranstaltete gleich in den ersten Jahren seiner Regierung eine große Inspektionsreise durch das ganze Gebiet. An dieser Inspektionsreise nahm der als kühner Seefahrer bekannte Sarmiento de Gamboa teil. Auf dieser Reise wurden Fragen der Regierung, der Verwaltung und der Landeskunde studiert; aber es wurden auch zwei weitere wichtige Fragen behandelt, erstens genau erkundet, was die einheimische Bevölkerung über die Entstehung der Macht und der Herrschaft der Inka wußte; zweitens wurden verschiedene Zustände, Anschauungen und Gebräuche der Vergangenheit untersucht, und zwar wurde das Material zum Studium beider Gegenstände in der Weise gesammelt, daß man in den im Verlauf der Reise berührten Gebieten die erfahrensten und angesehensten ältesten Indianer zusammenrief und sie durch Dolmetscher über die einzelnen Punkte genau befragte. Das so zusammengebrachte sehr eingehende und umfangreiche Material wurde von Sarmiento zu einem großen Werk verarbeitet, welches auf drei Bände berechnet war, von denen aber, soviel wir wissen, nur der zweite Teil vollendet und im Jahr 1572 von Cusco aus als: „Segunda parte de la Historia general llamada Indica, la cual por mandado del excelentísimo señor Don Francisco de Toledo virrey, gobernador y capitán general de los reinos del Piru y mayordomo de la casa real de Castilla, compuso el capitán Pedro Sarmiento de Gamboa“ an den König von Spanien geschickt wurde. Das ist der vorliegende, unter dem Titel „Geschichte des Inka-Reiches“ von Pietschmann herausgegebene Band. Das Werk war mehr als drei Jahrhunderte lang verschollen. Es finden sich zwar vereinzelt Erwähnungen, aber erst Markos Jimenez de la Espada forschte diesem Buch 1879—82 näher nach. Nach seinen Ermittlungen schien es, als ob das Werk für immer verloren sei. Er erlebte aber noch die Überraschung, daß das von ihm vergebens gesuchte Buch unvermutet wieder ans Licht kam. Es wurde nämlich im Jahr 1893 von Herrn Wilh. Meyer, der vom Königl. Preuß. Kultusministerium mit der Herstellung eines Handschriften-Kataloges beauftragt war, in der Kgl. Bibliothek zu Göttingen aufgefunden, wo es schon seit 100 Jahren sich befand. Göttingen hatte die Handschrift im Jahr 1785 auf einer in Leiden abgehaltenen Auktion des Nachlasses des gelehrten Bibliothekars Abraham Gronoff erstanden.

Das Buch zerfällt in mehrere Teile. Der 1. Teil enthält auf 81 Seiten eine von Pietschmann geschriebene Einleitung; sie ist eine sehr wichtige Abhandlung über Sarmiento, seine Zeit und Zeitgenossen, sowie über die Umstände, unter denen das Werk entstanden ist. Diese Einleitung, in welcher eine staunenswerte Fülle einschlägiger Kenntnisse verarbeitet ist, führt in musterhafter Weise in Sarmientos Schrift ein und erleichtert das Verständnis außerordentlich; — das ist eine Einleitung, die gelesen werden muß. Von S. 83—116 folgen dann Ergänzungen zu den unter dem Text angebrachten Anmerkungen und Exkursen, die wiederum ein sehr ausführliches Material enthalten, das in seiner Fülle von historischen Details wesentlich zum Verständnis

des Werkes beiträgt. Das Werk selbst beginnt dann mit neuer Paginierung von Seite 1—134, dem bis zur Seite 161 noch eine Inhaltsübersicht und ein ausführliches Register folgt. Eigentlich ist das Buch ein Tendenzwerk, welches von Sarmiento geschrieben wurde in der ausgesprochenen Absicht, das Recht der spanischen Könige auf die Inka-Länder festzustellen; zu beweisen, daß die Inka nicht die ursprünglichen Herren des Landes, daß sie nur durch Gewalttaten ihre Herrschaft unrechtmäßig erworben und ausgeübt, daß sie grausame Tyrannen gewesen, die nur durch Gewalttätigkeiten ihre Herrschaft aufrechterhalten konnten; daß ferner der König von Spanien, der den entsetzlichen Mißbräuchen, welche in Peru bestanden, ein Ende bereitete, der rechtmäßige Gebieter dieser Länder war, der mit vollem Recht die Inka, welche ihre Herrschaft durch Vergewaltigung usurpiert hatten, vernichtet hat. Diese Tendenz blickt im ganzen Werke durch, und man empfindet unwillkürlich, wie einzelne Tatsachen dieser Tendenz zuliebe umgedeutet werden. Dem Zwange dieser Tendenz muß es wohl auch zugeschrieben werden, daß Sarmiento von einer „Envejecida (aber nicht verjährten!) Tirania de los Inkas“ spricht und den Beginn der Inka-Herrschaft (der doch wohl ins 12. Jahrhundert zu verlegen ist) möglichst weit zurücklegt, und zwar in das Jahr 565 n. Chr. Da nun bis zum Jahre 1533 nur zwölf Inka regiert haben, so würde mit Weglassung der relativ kurzen Regierungszeit des zweiten Inka Cinchi Roca (19 Jahre) und des letzten Inka Huazcar (9 Jahre) auf jeden einzelnen eine Regierungszeit von 96 Jahren kommen. Eine Chronologie, die solche Zahlen aufstellt, ist, wie Pietschmann ganz richtig bemerkt, nicht ernst zu nehmen und wohl mit der oben angeführten Tendenz zu erklären. Im allgemeinen empfindet man aber bei der Lektüre des Sarmientoschen Werkes, daß er ehrlich stets bestrebt ist, die Tatsachen möglichst als solche bestehen zu lassen, und deshalb ist dieses Werk für das Studium des Ursprunges der Inka-Herrschaft von größter, grundlegender Bedeutung, da es uns die alleroffiziellste Überlieferung, die innerhalb der Geschlechter des Herrscherhauses der Inka in Sarmientos Zeit noch gepflegt und von Vater auf Sohn weitergegeben wurde, in möglichst ungetrübter Weise gibt.

Aber nicht nur die Geschichte der Inka selbst wird durch Sarmientos Werk erhellt, auch die bisher so dunkeln den Inka vorausgegangenen Zeiten erhalten, wie schon anfangs bemerkt wurde, Aufhellung und Licht. Die sagenhaften Überlieferungen, welche sich auf die vorgeschichtliche Zeit erstrecken (in Peru beginnt doch wohl die geschichtliche Zeit erst mit dem Auftreten der Inka), sind ja naturgemäß verworren; aber aus dem, was uns Sarmiento berichtet, geht doch hervor, daß zum mindesten die Erinnerung an zwei vorinkaische Kulturperioden noch wach war, an eine ältere Kulturperiode, in welcher Viracocha, der Weltenschöpfer, ungeschlachte Monolithe als Vorbilder der Menschheit schuf, und eine zweite, jüngere Periode, die von der ersten durch eine allgemeine Sündflut getrennt war, diejenige, in welcher Viracocha die Statuen und Bauten von Tiahuanaco schuf, welche die Inka schon in Ruinen antrafen und deren Größe uns noch heute in Erstaunen setzt. Wir sehen also, daß die Überlieferung uns von mehreren

der Inka-Herrschaft vorausgegangenen Kulturperioden Kunde gibt und so mit den Ergebnissen der von Uhle so glücklich eingeleiteten Erforschung der hinterlassenen Denkmäler selbst übereinstimmt. Allerdings festzusetzen, wieviel vorinkaische Kulturperioden zu unterscheiden sind, dazu bedarf es noch viel tieferer ausgedehnter Studien, als bisher auszuführen möglich war. Es ist da noch ein weites Feld für die Forschung vorhanden, und wir können Pietschmann nicht dankbar genug sein, daß er uns durch die in mustergültiger Weise veranstaltete Herausgabe von Sarmientos Werk für die so dunklen Pfade der Vorgeschichte Süd-Amerikas eine zuverlässige Leuchte und einen sicheren Führer gegeben hat.

Rudolf Hauthal.

Michow, H.: Das erste Jahrhundert russischer Kartographie 1525—1631 und die Originalkarte des Anton Wied von 1542. S.-A. 8°. Mitt. d. Geogr. Ges. Hamburg. Bd. XXI. 1906. 61 S. mit 4 Kartenreproduktionen.

—, Weitere Beiträge zur älteren Kartographie Rußlands. S.-A. 8°. Mitt. d. Geogr. Ges. Hamburg. Bd. XXII. 1907. 48 S. mit 5 Kartenreproduktionen.

Bereits 1883 hatte Michow (Mitt. d. Geogr. Ges. Hamburg 1882—83 S. 100—187) den „ältesten Karten von Rußland“ eine gründliche Arbeit gewidmet. Es handelte sich damals vornehmlich um die Karten von Jovius 1525 (= Battista Agnese), Seb. Münster in der Kosmographie 1544ff. und Anton Wied 1555. Inzwischen hat die Geschichte der Kartographie Rußlands gute Fortschritte gemacht. Es sei auch erinnert an die Wiederauffindung der bisher verschollenen Originalkarte Anton Wieds in Helmstedt durch Walther Ruge auf einer im Auftrage der Königl. Gesellschaft der Wissenschaften zu Göttingen unternommenen Sammelreise. Vor allem sind seitdem aber die Russen selbst daran gegangen, die alten Karten ihres Landes zu sammeln und zu studieren.

An Hand von einigen dieser neuerdings erschienenen russischen Arbeiten berichtet Michow 1906 über „das erste Jahrhundert russischer Kartographie von 1525—1631“ und setzt seine Studien 1907 als „weitere Beiträge zur älteren Kartographie Rußlands“ fort. Michow übernimmt damit einerseits die dankeswerte Aufgabe, die einschlägige russische Literatur einem weiteren Kreise zugänglich zu machen, andererseits ist er aber auch in der Lage auf Grund seiner langjährigen Beschäftigung mit der russischen Kartographie wertvolle Ergänzungen zu den russischen Arbeiten zu liefern. Wie die frühere Arbeit Michows von russischer Seite vielfach benutzt ist, so werden auch seine neuen Mitteilungen in den jüngst erschienenen Arbeiten russischer Gelehrter, z. B. Kordt und Tschetschulin, durchaus anerkannt.

Neben anderem stützt sich Michow in seinen beiden Arbeiten besonders auf die sogenannte „Kiewer Sammlung“, ein großartiges Reproduktionswerk alter russischer Karten. Der genaue Titel heißt „Materialy po istorii russkoj kartografii“ d. i. „Materialien zur Geschichte russischer Kartographie“. Die erste Serie Karten erschien

bereits 1899. Sie wurde herausgegeben von der Kiewer „Kommission zur Entzifferung alter Schriftdenkmäler“ unter Redaktion des Direktors der Kiewer Universitätsbibliothek Benjamin Kordt; es war zunächst eine Begrüßungsschrift zur Tagung des XI. Russischen Archäologischen Kongresses (1896) in Kiew, die seitdem fortgesetzt wird. 1906 ist bereits von der zweiten Serie die erste Lieferung erschienen. Nach dem ursprünglichen Plane soll die erste Serie, von der zunächst nur die obengenannte erste Lieferung (1899) erschienen ist, Karten von ganz Rußland und von Teilen des Reiches enthalten. Sie gibt 32 Karten in tadellosen Reproduktionen mit russischem Text, der jedoch nur bibliographische Mitteilungen, diese aber in großer Ausführlichkeit, enthält. Die noch ausstehende zweite Lieferung dieser Serie wird Karten gleichen Inhalts enthalten. Die 1906 erschienene zweite Serie sollte wohl ursprünglich nur Karten der Nachbarländer, welche auf russisches Gebiet übergreifen, und von Sibirien enthalten. Die erste Lieferung enthält jedoch außer Karten Nord-Rußlands (17) und Sibiriens (7) auch zwei Karten von ganz Rußland. Dem Zeitraum nach reichen die bisher erschienenen Karten bis etwas über die Mitte des 17. Jahrhunderts. Jedoch sind die Karten nicht einfach zeitlich geordnet, sondern der Herausgeber Kordt ist kritisch zu Werke gegangen. Indem er gewisse Kartentypen aufstellt, unter welche er die oft unter den verschiedensten Namen gehenden Karten einordnet, gestaltet er das Material übersichtlich.

Man kann nach Michow in der älteren Kartographie Rußlands zwei Perioden unterscheiden: Die Karten des 16. Jahrhunderts beruhen ohne Ausnahme auf nur mündlichen Erkundigungen, die von West-Europäern eingezogen waren. Vom Beginne des 17. Jahrhunderts ab sind die Karten wenigstens teilweise auf russische Vorlagen zurückzuführen, doch sind sie durch west-europäische Karten ergänzt und verbessert. Diese zweite Periode schließt mit Piscators Karte 1631 (Typus Gerard). Dann stagniert die russische Kartographie, bis die Vermessungen unter Peter dem Großen eine neue Periode des Fortschritts einleiten.

Michows Arbeit von 1906 behandelt zunächst die Kiewer Sammlung (1899), dann berichtet sie ausführlich über Tschetschulins Schrift: „Über die sogenannte Karte des Zarewitsch Feodor Borissowitsch Godunow“ und widmet im letzten Abschnitt der neu aufgefundenen Karte Wieds von 1542 eine besondere Besprechung. Michows Arbeit würde jedenfalls an Lesbarkeit und Übersichtlichkeit viel gewonnen haben, wenn diese drei Abschnitte zu einer Arbeit und einem Guß verarbeitet wären. So muß sich der Leser das Material zur Beurteilung der Karten teilweise erst selbst aus den verschiedenen Abschnitten zusammensuchen.

Die Karten der Kiewer Sammlung (es handelt sich um die erste Serie 1899) werden in der Reihenfolge des russischen Textes besprochen; verschiedene Lücken ergänzt Michow auf Grund seiner eigenen Sammlung. Aus der Zeit vor 1525 werden der Portolan von Benincasa 1474 und der Cusanische Typus besprochen. Als Vertreter des letzteren reproduziert Kordt die Tabula moderna Sar-

matiae u. s. w. im Strafsburger Ptolemäus 1513. Die Haupttypen der ersten Periode sind dann Battista Agnese 1525, Math. v. Michow 1538 (von Kordt fälschlich dem Seb. Münster zugeschrieben), Wied 1542, Herberstein 1546, Jenkinson 1562 und Merkator 1594. Von diesen zeichnet sich besonders Jenkinson durch vorzügliche Breitenbestimmungen aus. Verhältnismäßig wenig befriedigend ist die Karte Merkators. Für den südlichen Teil sind Jenkinsons gute Breitenangaben nicht benutzt. Asow ist z. B. wieder auf 50° hinaufgeschoben und das ganze Don- und Oka-Gebiet stark eingeeengt, ein Fehler, der sich durch Merkators Autorität noch 100 Jahre und länger hielt. Die „Caerte van't Noorderste Russen, Samojeden ende Tingoesen landt... 1611“ des Niederländers Isaak Massa ist die erste Karte, der russische Originalkarten zu Grunde liegen. Desselben Massas Karten von Gesamt-Rußland erscheinen von 1633 in Merkators Atlanten. Von besonderem Interesse ist die Karte Hessel Gerards, die 1613 in Holland gestochen wurde. Bekannt unter dem Namen „Karte des Feodor Borissowitsch“ ist sie nach Tschetschulins Untersuchungen um 1600 in Moskau entworfen auf Grundlage von Merkator, doch sind nach russischen Quellen Flusläufe, zahlreiche Ortsnamen u. s. w. eingezeichnet. Als Quelle scheint auch der Bolschoi Tschertesch, ein „großer Rifs“ Rußlands gedient zu haben, der um 1599 auf Befehl des Zaren angefertigt wurde, aber verloren ist. Beigefügt sind Michows Arbeit Reproduktionen der Karten Michow-Münster 1538, Wied 1542, Massa 1611 und Gerard 1613 und 1614.

Die zweite Arbeit Michows (1907) kann man als einen ausführlichen und ergänzten Kommentar zur zweiten Serie der Kiewer Sammlung bezeichnen. In der Reihenfolge des russischen Textes werden zunächst die 17 Karten von Vorder-Rußland besprochen. Ein Novum unter diesen ist eine dreiblättrige große Kupferstichkarte (50 × 104 cm) des Europäischen und Asiatischen Rußland, die anonym und undatiert ist. Man kann sie „nach 1562“ datieren. Die beiden westlichen Blätter zeigen große Verwandtschaft mit Merkators Europa-Karte (1554), das östliche mit Jenkinsons Karte (1562). Leider ist die handschriftliche Karte Nord-Europas (88 × 110 cm) des Simon von Salingen (1591) von Kordt nicht reproduziert. Es folgen den Karten Nord-Rußlands zwei Karten von Gesamt-Rußland (Gerard 1613 und Sanson 1668) und sieben Karten von Sibirien; letztere gehören außer Ortelius (1570) alle dem 17. Jahrhundert an.

Wichtig sind die Ergänzungen, die Michow am Schluß aus seiner eigenen Sammlung gibt. Die folgenden fünf Karten gibt Michow in Lichtdruck-Reproduktionen: Darinell 1555, Blatt Polen aus dem Itinerarium Orbis Christiani 1579/80 (Michows Angaben sei hinzugefügt, daß die Münchener Universitäts-Bibliothek zwei Exemplare dieses sehr seltenen Werkes besitzt), Barberinis Reisekarte 1564 und Ausschnitte aus den Europa-Karten Vopells 1566 und Merkators 2. Aufl. 1572.

Alles in allem bieten die Michowschen Arbeiten einen recht wertvollen Kommentar zur Kiewer Kartensammlung. Diese selbst aber

ist ein Reproduktionswerk, zu dem man Rufslund nur gratulieren kann. Wir in Deutschland sind noch nicht so weit. Mögen auch bei uns die Mittel zu einem derartigen Werke nicht fehlen. *Aug. Wolkenhauer.*

Zahn, G. v.: Die Stellung Armeniens im Gebirgsbau von Vorder-Asien mit 4 Karten im Text und 2 Steindrucktafeln. Veröff. des Instituts für Meereskunde und des Geographischen Instituts an der Universität Berlin, Heft 10. 8°.

In dieser fleißigen Arbeit versucht Verfasser, der Armenien selbst nicht bereiste, mit Hilfe der leider nur zu lückenhaften geologisch-geographischen Literatur die Lösung eines der schwierigsten Probleme im Gebirgsbau Vorder-Asiens, insbesondere der Frage, ob und in welcher Art eine Verbindung der iranischen und kleinasiatischen Gebirgssysteme stattfindet.

Nach einer geschickten Abgrenzung des schwierigen Begriffes Armenien wendet sich der Verfasser den südöstlichen und westlichen Nachbargebieten von Armenien (den Zagros- und Elburs-Fortsetzungen und den kleinasiatischen Gebirgszügen) zu. Armenien selbst gliedert er in einen östlichen Teil mit iranischen (SO-NW) Richtungen der Gebirge, einen westlichen mit taurischen (SW-NO) Richtungen und einen zentralen Teil, d. h. das eingebrochene Gebiet, das mit Ausnahme des Faltengebirges Agri Dagh und einzelner Teile im Süden von vulkanischen Ablagerungen bedeckt ist.

Das wesentliche Ergebnis der ganzen Studie ist Folgendes:

Die taurischen Züge gehen nicht, wie noch E. Naumann meinte, in die iranischen über, sondern treten einfach aneinander oder endigen plötzlich unter den vulkanischen Gebilden des Zentral-Plateaus.

Im Nordosten scheint eine Beeinflussung der iranischen Züge in Form einer Richtungsänderung von SO-NW in O-W stattzufinden; besonders das Besobdal- und Pambak-Gebirge zeigen diese Umbeugung. Der ostwestliche schwachbergige Agri Dagh im Zentrum Armeniens darf als Fortsetzung und Ende der mittleren iranischen Gebirgszüge gelten. (Nach Suefs und Schaffer gehört er zum Antitaurus.) Im Süden findet dagegen keine Umbeugung der Zagros-Ausläufer und Fortsetzung in den armenischen Taurus statt, der vielmehr ein selbständiges, ostwestlich gerichtetes Stufenland darstellt.

Die pontischen und taurischen Züge im Westen Armeniens behalten ihre SW-NO-Richtung überall bei bis zu ihrem Ende. Die pontischen Gebirge endigen in dem Meskischen Gebirge dicht am Kaukasus. Das benachbarte achalzisch-imeritische Gebirge erhielt seine O-W-Richtung durch Abbruch nach Norden zur Rion-Niederung. Der Halys-Faltenland-Zug tritt noch über die Westgrenze Armeniens, ebenso auch die nördliche taurische Zone (Antitaurus) und die südliche Amanus-Zone. Zwischen den beiden letztgenannten liegt die armenische Zwischenzone, eine Art starrer

Scholle, die der faltenden Kraft Widerstand leistete und nur durch Brüche gegliedert ist.

Im zentralen Armenien unterscheidet v. Zahn eine nördliche Hälfte, d. h. das Plateau von Kars, wo gar kein Grundgebirge auftaucht und die Vulkane in drei S-N-Reihen entsprechend drei Bruchlinien gruppiert sind, und eine südliche Hälfte mit häufigem Auftauchen des Grundgebirges mit im Westen vorherrschend taurischer, im Osten iranischer Streichrichtung und vielen Einzelvulkanen. In diesem südlichen Vulkangebiete herrschen ostwestliche Bruchlinien, die auch in den westlichen Teil Armeniens eingreifen. Es findet ein stufenförmiges Absinken des Landes gegen Süden in drei parallelen Zonen statt. Die Erhebungen im Süden des Aras und Frat Su und der armenische Taurus im Süden des Murad Su und Wan-See sind gehobene Ränder von zwei nach Süden geneigten und dabei noch in sich abgestuften Schollen. (Oswald und Schaffer fassen neuerdings den ostwestlichen armenischen Taurus als Horst oder alte starre, nur wenig von späteren Faltungen ergriffene Masse, als das Rückgrat von Armenien auf, das in der geologischen Geschichte Armeniens bei der folgenden tertiären Faltung als Hindernis eine große ablenkende Rolle spielte.)

Eine beigegebene Karte bietet ein übersichtliches Bild der Grundlinien im Gebirgsbau von Armenien. Leider steht das Gradnetz derselben mit Meridianen von Ferro nicht im Einklang mit den häufigen Textangaben, die sich immer auf Greenwich-Grade beziehen.

Da die Literatur die einzige Quelle des Verfassers bildet, wäre eine vorangehende Zusammenstellung und kurze Besprechung derselben angebracht gewesen. Bei der wirklich benutzten, in Anmerkungen zitierten Literatur vermisst man die Namen mancher älteren Autoren, wie Ainsworth, Kotschy, Hommaire de Hell, Koch, denen wir namentlich noch weitere Angaben über den viel umstrittenen armenischen Taurus verdanken. Bedauerlich bleibt, daß das neueste wichtige geologische Werk über Armenien von F. Oswald: *A treatise on the Geology of Armenia* 1906 so spät erschien, daß es nicht mehr vom Verfasser benutzt werden konnte.

M. Blanckenhorn.

Reisen des Venezianers Marko Polo bearbeitet von Dr. Hans Lemke. Bibliothek wertvoller Memoiren herausgegeben von Dr. Ernst Schultze. Bd. 1. Hamburg, Gutenberg-Verlag. 1907. Preis 6 M.

Der Reisebeschreibung Marko Polos ist es bisher ergangen wie manchem berühmten Buch: Alle Welt spricht davon, aber nur wenige haben es wirklich gelesen. Es gibt wohl eine sorgfältige Übersetzung des italienischen Textes, die von Bürck und Naumann im Jahre 1845 veröffentlicht wurde. Aber diese ist im Buchhandel längst vergriffen, und außerdem stimmen ihre Erläuterungen mit dem jetzigen Stande der Kenntnis von Asien nicht mehr überein. So ist diese Neuausgabe mit Freude zu begrüßen, zumal sie vom Verlage mit einem

sehr stattlichen und schönen Gewande ausgestattet ist. — In der Einleitung werden wir mit der Persönlichkeit Marko Polos bekannt gemacht. Ferner gibt sie einen kurzen Abriss der geschichtlichen Entwicklung der Mongolen-Herrschaft in Inner-Asien, deren Kenntnis zum Verständnis der Reisen unerlässlich ist. Wenn er nicht von Kublai, dem Eroberer Tibets und Chinas, beschützt und gefördert worden wäre, hätte Marko Polo weder seine Reisen so weit ausdehnen, noch so eingehende und interessante Beobachtungen machen können.

Der Text ist von ausführlichen, sehr wertvollen Anmerkungen begleitet, in denen die Orte der Route nach Möglichkeit festgelegt und die vielseitigen Erzählungen Polos von Land und Leuten mit den Angaben neuerer Reisender verglichen werden, wobei eine weitschichtige Literatur vom Herausgeber, der übrigens selbst in Asien gewesen ist, verarbeitet ist.

Sicher wird das schöne Buch weiten Kreisen bekannt werden und dem Verlage der Bibliothek wertvoller Memoiren schon mit deren erstem Bande zu einem vollen Erfolge verhelfen. Für die Geographie von Interesse ist auch der vierte Band, der drei Berichte von Ferdinand Cortez an Kaiser Karl V. über die Eroberung von Mexiko enthält, und so wird es sich empfehlen auch die weiteren Neuerscheinungen der Sammlung im Auge zu behalten.

Robert Fox.

Berichte von anderen deutschen geographischen Gesellschaften.

Geographische Gesellschaft in Hamburg.

Sitzung vom 3. Oktober 1907. Vorsitzender: Bürgermeister Dr. Mönckeberg. Dr. Georg Wegener (Berlin) sprach über seine im letzten Jahre ausgeführten „Reisen im Gebiet des Yangtsekiang, besonders über die Bereisung der Provinz Kiangsi“.

Die Provinz Kiangsi ist insofern nicht nur eine politische, sondern auch eine geographische Einheit, als sie sich fast genau mit dem Flußgebiet des Kankiang deckt, dessen Wasser nach Durchströmung des Poyang-Sees in den Yangtse gelangen. Als die Seeschifffahrt an der chinesischen Küste, bei Benutzung kleinerer Schiffe mehr als jetzt durch Stürme und Seeräuberei gefährdet, noch nicht die heutige Entwicklung erlangt hatte, war Kiangsi das Durchgangsland für einen regen Verkehr zwischen dem Südosten und dem Norden Chinas. Von Kanton kamen die Waren über den Meiling-Paß zum Kankiang, den Fluß abwärts zur Hauptstadt der Provinz Nantschangfu, und von dort weiter nach dem Norden des Reiches. Jetzt hat diese einst so wichtige Handelsstraße ihre Bedeutung für den Großhandel verloren, der Warenaustausch zwischen Nord- und Süd-China hat sich fast ganz auf die See verlegt. Seit fast 100 Jahren ist auch kein europäischer Reisender, der einen wissenschaftlichen Bericht gegeben hätte, diesen Weg gezogen. Der Vortragende hat diesen Weg zur Rückreise benutzt. Der erste Teil seiner Reise, östlich von Kankiang, führte durch Gebiete, die, abgesehen von Missionaren, die nicht geographisch tätig waren, noch kein Europäer besucht hat.

Dr. Wegener bot sich die günstige Gelegenheit, die Reise zusammen mit dem derzeitigen deutschen Konsul in Nanking, Herrn v. Loehneysen, zu machen, der gerade eine amtliche Erkundungsfahrt durch das seinem Amtsbereich unterstellte Gebiet vorhatte. Durch den Vizekönig von Nanking, den Gouverneur und die Behörden der Provinz Kiangsi erfuhren die Reisenden jede Förderung. Herbst 1906 ging die Fahrt von Nanking zunächst den Yangtse aufwärts und dann über den Poyang-See. Von den gewaltigen Wassermassen, die darin zur sommerlichen Regenzeit durch den

am Nordende vorbeiströmenden hochgeschwollenen Yangtse aufgestaut werden, hatte der See damals allerdings schon viel verloren. An der Stelle des Wassers dehnten sich bereits vielfach wüste Sandflächen aus. Sie liefern das Material zu den ungeheuren Dünenmassen, mit denen die benachbarten Berggelände so überweht sind, daß sie an Landschaften am Roten Meer erinnern. Immerhin war aber doch noch ein einheitlicher, stellenweise unüberschaubarer See vorhanden. Von der zeitweiligen, auf dem trockengelegten Sandgrunde errichteten, aber reich belebten Schifferortschaft Tschuki führte dann der Weg durch ein Gewirr von raschströmenden Kanälen mit schwierigem Fahrwasser zur Hauptstadt Nanschangfu. Diese große lebensvolle Stadt läßt, obwohl dem Fremdhandel noch nicht offiziell geöffnet, doch das erste Eindringen europäischen und japanischen Einflusses schon erkennen. Von hier wurde die Reise zu Lande nach Südosten fortgesetzt, indem man dem Tale des Fuko, des größten Nebenflusses des Kankiang, folgte. Ein altgewohnter Handelsverkehr zieht diese Straße aus der Provinz Fukien von Südosten herüber. Man muß sich diese Straßen Süd-Chinas jedoch nicht wie unsere Fahrstraßen denken. Da es in Süd-China keine Wagen gibt, so sind selbst die bedeutendsten Landstraßen nur schmale, meist mit Steinplatten belegte Fußwege. Das einzige Gefährt, das man hier sieht, ist die einrädige Schiebkarre, während vornehmere Reisende sich der Tragsänften bedienen.

Nachdem das großartige Reisland des unteren Kiangsi, eines der dichtest bevölkerten Ackerbaugebiete der Erde, durchquert war, kam man in das Gebirgsland von Inner-Kiangsi hinein, das den Charakter einer Mittelgebirgslandschaft trägt; westwärts zog man dann weiter über einen mächtig hohen Paß in das Quellgebiet des Hauptflusses, des Kankiang. Auf diesem Überlandwege passierten die Reisenden, wie sich allein schon aus der Haltung der Bevölkerung erkennen ließe, einen der weltfernsten Teile des chinesischen Reiches. Dann ging es wieder in flachen Hausboten flussabwärts, zunächst nach Kantschoufu, der zweiten Stadt der Provinz. War die Gegend des Fuko ein einziges großes Reisland gewesen, so überwog in diesen Teilen die Kultur des Zuckerrohrs, die hier von beträchtlicher wirtschaftlicher Bedeutung ist. Die Heimreise führte nun weiter den Strom hinab, zunächst durch Gebirgsland, dann die weite Ebene, die vielfach Weizenfelder trägt, nach Nantschang und über den inzwischen noch weiter ausgelaufenen Poyang-See zurück.

Außer vollständiger Routenaufnahme seiner Reise hat Dr. Wegener ein reiches Material an Notizen, Zeichnungen, photographischen Aufnahmen und geologischen Handstücken, sowie eine Sammlung wichtiger chinesischer Literatur über die Provinz heimgebracht.

Eingänge für die Bibliothek.

(August bis Oktober 1907.)

Bücher.

Europa.

- Arbenz**, Paul: Geologische Untersuchung des Frohnalpstockgebietes (Kanton Schwyz). Mit einer Karte, einer Tafel Ansichten und Profile und 28 Textfiguren. (Beiträge zur Geologischen Karte der Schweiz. Neue Folge. Lfg. 18. Des ganzen Werkes 48. Lieferung.) Bern 1905. IX, 82 S., 1 Tf., 1 Krt. 4°. (vom Eidg. Polytechnikum.)
- Baedeker**, Karl: Die Schweiz nebst den angrenzenden Teilen von Oberitalien, Savoyen und Tirol. Handbuch für Reisende. 29. Auflage. Mit 59 Karten, 13 Stadtplänen und 11 Panoramen. Leipzig. K. Baedeker, 1901. XXXII, 544 S. 8°. (von Herrn Staudinger.)
- Bihot**, Charles: La Rupture Scandinave. Étude anthropogéographique. Liège 1907. 45 S.
= Travaux du Séminaire de Géographie de l'Université de Liège. Fasc. 8. 8°. (Austausch.)
- Collet**, Léon-W.: Étude géologique de la Chaîne Tour Saillère-Pic de Tanneverge. Avec une carte géologique au 1:50 000 et 3 planches. (Beiträge zur Geologischen Karte der Schweiz. Neue Folge. Lfg. 19. Des ganzen Werkes 49. Lieferung.) Berne 1904. IV, 33 S., 3 Tf., 1 Krt. 4°. (vom Eidg. Polytechnikum.)
- Früh**, Jakob: Wasserhosen auf Schweizerseen. Mit 4 Tafeln. ([S.-A.] Jahresbericht der Geographisch-Ethnographischen Gesellschaft in Zürich. 1906 - 1907. S. 105 - 127.) Zürich 1907. 23 S. 8°. (vom Verfasser.)
- Hamilton**, William: Campi Phlegraei. Observations on the volcanos of the two Sicilies as they have been communicated to the Royal Society of London. To which, in order to convey the most precise idea of each remark, a new and accurate map is annexed, with 54 plates illuminated from drawings taken and coloured after nature, under the inspection of the author, by the editor Mr Peter Fabris. With supplement Naples 1779. Naples 1776 and 1779. 3 Bde. 94 S.; 54 Tf. mit Erläuterungen, 1 Krt.; 32 S., 5 Tf. mit Erläuterungen Folio. (Geschenk von Frau Geheimrat Ewald.)
- Hausrath**, Hans: Der deutsche Wald. Mit 15 Textabbildungen und 2 Karten. (Aus Natur und Geisteswelt. Sammlung. Bdchen. 153.) Leipzig, Teubner, 1907. (II), 130 S., 2 Krt. 8°. (vom Verlag.)

- Huber, J.:** Die Anfänge der alpinen Forschung in den Ostalpen und im Karstgebiete (bis 1800). Würzburg 1907. 123 S. 8°. (vom Verfasser.)
- Kende, Oskar:** Zur frühesten Geschichte des Passes über den Semmering. ([S.-A.] 33. Jahresbericht des k. k. Staatsgymnasiums im XVII. Bezirke Wiens.) Wien 1907. 19 S. 8°. (vom Verfasser.)
- Krebs, Norbert:** Die Halbinsel Istrien. Landeskundliche Studie. Mit 14 Figuren im Text und 18 Abbildungen auf 7 Tafeln. Leipzig, Teubner, 1907. IV, 166 S., 7 Tf.
= Geographische Abhandlungen. Herausgegeben von Albrecht Penck. Bd. 9. Heft 2. 8°. (Austausch.)
- Pannekoek, J. J.:** Geologische Aufnahme der Umgebung von Seelisberg am Vierwaldstättersee. Mit geologischer Karte in 1:25 000 und 8 Zinkclichés im Text. (Beiträge zur Geologischen Karte der Schweiz. Neue Folge. Lfg. 17. Des ganzen Werkes 47. Lieferung.) Bern 1905 (II), 25 S., 1 Krt. 4°. (vom Eidg. Polytechnikum.)
- Patsch, Carl:** Thrakische Spuren an der Adria. ([S.-A.] Jahreshfte des Österreichischen Archäologischen Institutes. Bd. 10. 1907. S. 169—174.) Wien 1907. 6 S. 4°. (vom Verfasser.)
- Patsch, Carl:** Zur Geschichte und Topographie von Narona. Mit 3 Tafeln und 66 Abbildungen im Text. (Kaiserliche Akademie der Wissenschaften. Schriften der Balkankommission. Antiquarische Abteilung. V.) Wien 1907. (IV), 59 S., 3 Tf. 4°. (vom Verfasser.)
- Sartorius Freiherr von Waltershausen, W.:** Atlas des Aetna. Mit Beihilfe von Saverio Cavallari, C. F. H. Peters und C. Roos. Weimar 1858. (36 S.), 31 Tf., 26 Krt. Folio. (Geschenk von Frau Geheimrat Ewald)
- de Stefani, Carlo:** Die Phlegräischen Felder bei Neapel. Mit 67 Phototypen, Zeichnungen und Diagrammen und einer geologischen Karte. Gotha 1907. IV, 201 S., 1 Krt.
= Ergänzungsheft zu Petermanns Geographischen Mitteilungen. No. 156. 8°. (Austausch.)
- Steinecke, Victor:** Landeskunde der Rheinprovinz Mit 9 Abbildungen, 3 Kärtchen und einer Karte. (Sammlung Göschen. Nr. 308.) Leipzig, G. J. Göschen, 1907. 138 S., 4 Krt. 8°. (vom Verlag.)
- Beiträge zur Naturdenkmalpflege.** Herausgegeben von H. Conwentz. Heft 1. Berlin, Gebr. Borntraeger, 1907. 8°. (vom Verlag.)
- Bericht über die Gemeinde-Verwaltung der Stadt Berlin in den Verwaltungsjahren 1901 bis 1905.** Mit Abbildungen, Plänen und graphischen Darstellungen. T. 1. Berlin 1907. VIII, 272 S., 7 Tf., 2 Krt. 4°. (vom Magistrat der Stadt Berlin.)
- Die schweizerischen Tonlager.** Herausgegeben von der schweiz geotechnischen Kommission. I. Geologischer Teil. Mit 1 Tonkarte und 355 Karten- und Profilclichés im Text. Bearbeitet von E. Letsch. II. Technologischer Teil. Mit 13 Figuren im Text, 23 Tabellen, 4 Tafeln und 2 Farbentafeln. Bearbeitet von B. Zschokke. Mit einer Beilage über Die feuerfesten Tone und die Industrie feuerfester Produkte der Schweiz. Mit 5 Figuren im Text.

Von B. Zschokke und L. Rollier. III. Volkswirtschaftlicher Teil. Mit 10 Figuren im Text. Von R. Moser. (Beiträge zur Geologie der Schweiz. Geotechnische Serie. Lfg. 4.) Bern 1907. X, 433; 197; 50 S. 4°. (vom Eidg. Polytechnikum in Zürich.)

Asien.

Eckardt, R., E. Zickermann u. F. Fenner: Palästinensische Kulturbilder. Beiträge zur Palästinakunde. Mit 64 Abbildungen und 2 Stadtplänen. Leipzig, Georg Wigand, 1907. X, 260 S., 34 Tf. 8°. (vom Verlag.)

Itchikawa, Daiji: Die Kultur Japans. Berlin, Karl Curtius, 1907. 149 S. 8°. (vom Verlag.)

Jacobson, Edward, en J. H. van Hasselt: De Gong-fabrikatie te Samarang. Met 12 platen in lichtdruk en 12 afbeeldingen in den tekst. (Hollandsche en Deutsche Tekst.) (Publicatie uit's Rijks Ethnographisch Museum. Serie II. No. 15.) Leyden, E. J. Brill, 1907. VII, 64 S., 12 T. 4°. (Vom Museum.)

Jöfibert, Joseph: Les relations de la France et du Siam. Le traité franco-siamois du 23 mars 1907. ([S.-A.] Revue Française de l'Étranger et des Colonies. 1907.) Paris 1907. 24 S. 8°. (vom Verfasser.)

Stöpel, K. Th.: Eine Reise in das Innere der Insel Formosa und die erste Besteigung des Niitakayama (Mount Morrison). Weihnachten 1898. Überreicht vom Deutschen Wissenschaftlichen Verein zu Buenos Aires. Buenos Aires 1905. 106 S., 1 Krt. 8°. (vom Verein.)

Geologische Mitteilungen aus dem Indo-Australischen Archipel. Unter Mitwirkung von Fachgenossen herausgegeben von Georg Boehm. I—IV. (S.-A.) Neues Jahrbuch für Mineralogie etc. Beilageband 22 und 24.) Stuttgart 1906 u. 1907. 1 Bd. 28 S., 1 Krt.; 8 S.; 28 S., 1 Krt.; 60 S., 6 Tf. 8°. (vom Herausgeber.)

Research in China. In three volumes and atlas. Vol. 1. Part. 1. Descriptive topography and geology by Bailey Willis, Eliot Blackwelder, and R. H. Sargent With atlas. (Carnegie Institution of Washington.) Washington 1907. 2 Bde. XIV, 353, XVI S., 51 Tf. und Krt.; 42 Bl. 4° u. Folio. (Austausch.)

Segelhandbuch für den Golf von Bengalen. Mit 39 Küstenansichten, davon 29 im Text und 10 auf 2 Tafeln. (Reichs-Marine-Amt.) Berlin 1907. X, 403 S., 2 Tf., 2 Krt. 8°. (Vom Reichs-Marine-Amt.)

Afrika.

(**Cromer, Earl of**): Despatch from the Earl of Cromer respecting the water supply of Egypt. Presented to both Houses of Parliament by command of His Majesty. April 1907. [Cd. 3397.] London 1907. 17 S. 4°. (Geschenk des Herrn R. Said Ruete.)

Davis, William Morris: Observations in South Africa. (Bulletin of the Geological Society of America. Vol. 17 p. 377—450) Rochester 1906. 74 S., 8 Tf. 8°. (vom Verfasser.)

- Desplanges, Louis:** Le Plateau Central Nigérien. Une mission archéologique et ethnographique au Soudan français. Illustré de 236 reproductions photographiques prises par l'auteur et accompagné d'une carte en couleurs; contenant: une étude anthropologique par E.-T. Hamy, une note minéralogique de E. Lacroix et une note de O. Houdas. Paris, E. Larose, 1907. 504 S., 119 Tf., 1 Krt. 8°. (vom Verlag.)
- Fuohs, V.:** Ein Siedlungsvorschlag für Deutsch-Südwestafrika. Berlin, Dietrich Reimer, 1907. 100 S. 8°. (vom Verlag.)
- Macco, A.:** Die Aussichten des Bergbaues in Deutsch-Südwestafrika. Mit 2 farbigen Karten. Berlin, Dietrich Reimer, 1907. 79 S., 2 Krt. 8°. (vom Verlag.)
- Rohrbach, Paul:** Deutsche Kolonialwirtschaft Bd. 1. Südwest-Afrika. Berlin-Schöneberg, Verlag der Hilfe, 1907. VIII, 510 S., 24 Tf., 1 Krt. 8°. (vom Verlag.)
- Voit, F. W.:** Kimberlite dykes and pipes. ([S.-A.] Transactions of the Geological Society of South Africa. Vol. 10. 1907. p. 69—79.) Johannesburg 1907. 11 S. 8°. (vom Verfasser.)
- Madagascar et Dépendances.** Statistiques générales. Situation de la Colonie au 1^{er} janvier 1906. Population. — Administration. — Agriculture. — Élevage. — Industrie. — Commerce. (Gouvernement Général de Madagascar et Dépendances.) Melun 1906. 306 S. 4°. (Austausch.)
- Report of the Department of Mines.** 1906. (Egypt. Ministry of Finance.) Cairo 1907. 67 S., 3 Tf., 7 Krt. 4°. (Geschenk des Herrn R. Said Ruete.)

Amerika.

- Davis, William Morris:** The Colorado Canyon and its lessons. ([S.-A.] Proceedings of the Liverpool Geological Society. 1905—1906.) Liverpool 1906. 7 S. 8°. (vom Verfasser.)
- Davis, William Morris:** The stream contest along the Blue Ridge. ([S.-A.] Bulletin of the Geographical Society of Philadelphia. Vol. 3. No. 5. p. 213—244.) Philadelphia 1903. 32 S., 2 Tf. 8°. (vom Verfasser.)
- Koch-Grünberg, Theodor:** Südamerikanische Felszeichnungen. Berlin, Ernst Wasmuth A.-G., 1907. (II), 92 S., 29 Tf., 1 Krt. 8°. (vom Verfasser.)
- Koch-Grünberg, Theodor:** Indianertypen aus dem Amazonas-Gebiet. Nach eigenen Aufnahmen während seiner Reise in Brasilien. Lfg. 1. 2. Berlin, Ernst Wasmuth A.-G., 1906—1907. 2 Bde. (IV S.), 20 Tf., (IV S.), 21 Tf. Folio. (vom Verfasser.)
- Krause, Fritz:** Die Pueblo-Indianer. Eine historisch-ethnographische Studie. Mit 9 Tafeln und 1 Karte sowie 15 Textfiguren. (Nova Acta. Abhandlungen der Kaiserl. Leopoldinisch-Carolinischen Deutschen Akademie der Naturforscher. Bd. 87. No. 1.) Halle 1907. 226 S., 9 Tf., 1 Tb., 1 Krt. 4°. (Austausch.)
- Laughlin, J. Laurence:** Aus dem amerikanischen Wirtschaftsleben. Mit 9 graphischen Darstellungen. (Aus Natur und Geisteswelt. Sammlung. Bdchen 127.) Leipzig, Teubner, 1907. (II), 160 S., 9 Tf. 8°. (vom Verlag.)

Australien und die Südsee.

- Hassert, Kurt:** Landeskunde und Wirtschafts-Geographie des Festlandes Australien. Mit 8 Abbildungen, 6 graphischen Tabellen und einer Karte. (Sammlung Göschen. No. 319.) Leipzig 1907. 184 S., 1 Krt. 8°. (vom Verlag.)
- Lehmann, Walter:** Essai d'une monographie bibliographique sur l'île de Pâques. Traduit en français par Théophané Calmes. (Anthropos. Internationale Zeitschrift für Völker- und Sprachenkunde. Bd. 2. Heft 1 und 2. S. 141—151; 257—268.) Salzburg 1907. 11; 12 S., 4 Tf. 8°. (vom Verfasser.)
- Nova Guinea.** Résultats de l'expédition scientifique Néerlandaise à la Nouvelle-Guinée sous les auspices de Arthur Wichmann. Vol. 3. Ethnography and anthropology by G. A. J. van der Sande. With 50 plates, 216 textfigures and a map. Leyden 1907. (IV), 390 S., 78 Tf., 1 Krt. 4°. (vom Verlag.)

Polargebiete.

- Herrmann, Paul:** Island in Vergangenheit und Gegenwart. T. 1. Land und Leute. Mit 60 Abbildungen im Text und einem Titelbild. T. 2. Reisebericht. Mit 56 Abbildungen im Text, einem farbigen Titelbild und einer Übersichtskarte der Reiseroute des Verfassers. Leipzig, Wilhelm Engelmann, 1907. 1 Bd. XII, 376 S., 1 Tf.; VI, 316 S., 1 Tf., 1 Krt. 8°. (vom Verlag.)

Allgemeine Erdkunde.

- Benicken, Fr. W.:** Zeitrechnungs-Tafeln für den historischen Handatlas. Mit steter Rücksicht auf die besten historischen Lehrbücher, besonders die des Professors v. Dresch, entworfen. Weimar (o. J.). 178 S. Folio.
- (Boas, Franz):** Bibliography of Franz Boas. By H. A. Andrews. 31 S. in: Boas Anniversary Volume. p. 515—545. New York 1906. 8°.
- Boas Anniversary Volume.** Anthropological Papers written in honor of Franz Boas. Presented to him on the twenty-fifth anniversary of his doctorate, ninth of August nineteen hundred and six. New York 1906. XX, 559 S., 38 Tf. 8°. (von dem Komitee.)
- Brandeis, Antonie, geb. Ruete:** Kochbuch für die Tropen. Nach langjährigen Erfahrungen in den Tropen und Subtropen zusammengestellt. Berlin, Dietrich Reimer, 1907. (II), 316 S. 8°. (vom Verlag.)
- Dorscheid, Otto:** Die mittlere Dauer des Frostes auf der Erde. (Inaugural-Dissertation. Halle 1907.) ([S.-A.] Meteorologische Zeitschrift. Jahrg. 26. 1907. Heft 1/2.) Halle a. S. 1907. 30 S., 1 Krt. 8°. (vom Verfasser.)
- Duchesne, Charles:** L'enseignement des projections cartographiques. Liège 1907. 34 S., 2 Tf.
= Travaux du Séminaire de Géographie de l'Université de Liège. Fasc. 7. 8°. (Austausch.)

- Ewald, Julius W.:** Alexander von Humboldt's Wirksamkeit auf dem Gebiete der Geologie. (Sonderabdruck aus dem dritten Bande der Biographie, herausgegeben von Carl Bruhns. No. 4. S. 102—185.) Leipzig 1872. 84 S. 8°. (Geschenk von Frau Geheimrat Ewald.)
- Fischer, Heinrich, Aloys Geistbeck und Michael Geistbeck:** Erdkunde für höhere Schulen. Buchausgabe mit 230 schwarzen Abbildungen und 12 Farbentafeln. München und Berlin, Oldenbourg, 1907. XI, 351 S., 12 Tf. 8°. (vom Verlag.)
- Gasser, Max:** Eine Basismessung mit Invardraht, Mikroskop und Lupe. München 1907. 72 S., 3 Tf. 8°. (vom Verfasser.)
- Grablowitz, G.:** Weltkarte der Azimute und der Entfernungen für Hamburg. Mit einer Karte und einer Tafel. ([S.-A.] Monatsschrift „Die Erdbebenwarte. 1907. Jahrg. 7.) Laibach 1907. 4 S., 1 Krt. 8°. (vom Verfasser.)
- Haack, Hermann:** Die Fortschritte der Kartenprojektionslehre, Kartenzeichnung und -Vervielfältigung, sowie der Kartenmessung für 1904/5. ([S.-A.] Geographisches Jahrbuch. Bd. 29. 1906. S. 321—410.) Gotha 1907. 90 S. 8°. (vom Verfasser.)
- Haardt von Hartenthurn, Vinzenz:** Die Tätigkeit des k. u. k. Militärgeographischen Institutes in den letzten 25 Jahren. 1881 bis Ende 1905. Nach amtlichen Publikationen und sonstigem Materiale dargestellt. Mit 3 Tafeln. Wien 1907. XVII, 611 S., 3 Krt. 8°. (Austausch.)
- Hassert, Kurt:** Die Städte geographisch betrachtet. Mit 21 Abbildungen im Text. (Aus Natur und Geisteswelt. Sammlung. Bdch. 163.) Leipzig, Teubner, 1907. VI, 137 S. 8°. (vom Verfasser.)
- (Kayser, E.):** Die Kayser'schen Wolkenhöhen-Messungen der Jahre 1896 und 1897. Bearbeitet von Mathesius. Mit drei Figuren im Text. Nebst einem Vorworte von A. Momber. ([S.-A.] Schriften der Naturforschenden Gesellschaft in Danzig. N. F. Bd. 12. Heft 1. S. 49—137.) Danzig 1907. 89 S. 8°. (Austausch.)
- Lüdtke, Franz:** Die Geologie im erdkundlichen Unterrichte höherer Schulen. (II. Jahresbericht der Königlichen Realschule i. E. zu Wollstein. Ostern 1907.) Wollstein 1907. 13 S. 8°. (vom Verfasser.)
- Meyers Reisebücher.** Weltreise. Mit 27 Karten, 39 Plänen und 1 Flaggen-tafel. Leipzig u. Wien, Bibliogr. Institut, 1907. XII, 516 S. 8°. (vom Verlag.)
- Omori, F.:** Report on the Great Indian Earthquake of 1905. P. 1. Seismograms. P. 2. Seismographical Observations. Tōkyō 1907. (II), 16 S., 22 Tf.; (II), 273 S., 10 Tf.
= Publications of the Earthquake Investigation Committee in Foreign Languages. No. 23 and 24.) (Austausch.)
- (Schweinfurth, Georg):** Veröffentlichte Briefe, Aufsätze und Werke. 1860—1907. Von G. Schweinfurth. Berlin 1907. 19 S. 8°. (vom Verfasser.)
- Sieger, Robert:** Zur Behandlung der historischen Länderkunde. ([S.-A.] Mitteilungen des Instituts für österreichische Geschichtsforschung. Bd. 28. S. 209—260.) Wien 1907. 52 S. 8°. (vom Verfasser.)

- Sievers, Wilhelm:** Allgemeine Länderkunde, Kleine Ausgabe. Bd. 1. Mit 19 Textkarten, 16 Profilen im Text, 12 Kartenbeilagen und 15 Tafeln in Holzschnitt, Ätzung und Farbendruck. Leipzig u. Wien, Bibliogr. Institut, 1907. VIII, 496 S., 15 Tf., 12 Krt. 8°. (vom Verlag.)
- Spitaler, R.:** Die Achsenschwankungen der Erde als Ursache geotektonischer Vorgänge. Mit 2 Tafeln und 4 Textfiguren. ([S.-A.] Sitzungsberichte der Kaiserl. Akademie der Wissenschaften in Wien. Mathem.-naturw. Klasse. Bd. 116. Abt. IIa. 1907.) Wien 1907. 36 S., 2 Tf. 8°. (vom Verfasser.)
- Steinmann, G.:** Der Unterricht in Geologie und verwandten Fächern auf Schule und Universität. ([S.-A.] Natur und Schule. Bd. 6. S. 241 bis 268.) Leipzig, Teubner, 1907. 28 S. 8°. (vom Verlag.)
- Thiene, Hermann:** Temperatur und Zustand des Erdinnern. Eine Zusammenstellung und kritische Beleuchtung aller Hypothesen. Jena, Fischer, 1907. (VI), 103 S. 8°. (vom Verlag.)
- Unger, F.:** Die Urwelt in ihren verschiedenen Bildungsperioden. Sechzehn landschaftliche Darstellungen mit erläuterndem Texte. Zweite Auflage. Leipzig 1858. (IV S.), 16 Tf. mit Erläuterungen. Folio. (Geschenk von Frau Geheimrat Ewald.)
- Wiepen, Eduard:** Neues über die Lebensverhältnisse des Geographen Matthias Quad von Kinckelbach. Ein Beitrag zur niederrheinischen Gelehrten- und Kunstgeschichte. ([S.-A.] Beiträge zur Geschichte des Niederrheins. Bd. 20. S. 62—122.) Düsseldorf 1906. (II), 61, (3) S., 1 Tf. 8°. (vom Verfasser.)
- Bericht** über die Feier des 50jährigen Bestehens der K. K. Geographischen Gesellschaft in Wien am 15. Dezember 1906. ([S.-A.] Mitteilungen der K. K. Geographischen Gesellschaft in Wien. Bd. 50. 1907. Heft 2 und 3.) Wien 1907. 56 S. 8°. (Austausch.)
- Bücherverzeichnis** der Hauptbibliothek des Reichs-Marine-Amtes. Zugangsverzeichnis vom 1. April 1902 bis 31. März 1907. Berlin 1907. XX, 288 S. 8°. (vom Reichs-Marine-Amt.)
- Festschrift** zum XVI. Deutschen Geographentag (21. bis 23. Mai 1907) in Nürnberg. Überreicht vom Ortsausschufs (Schriftleitung: Dr. Emil Reicke). Mit Abbildungen. Nürnberg 1907. VIII, 308 S., 1 Krt. 8°. (von Herrn Hptm. Kollm.)
- Jahrbuch** des Städtischen Museums für Völkerkunde zu Leipzig. Herausgegeben von der Direktion. Bd. 1. 1906. Leipzig, R. Voigtländer, 1907. 4°. (Austausch.)
- Katalog** der Historisch-geographischen Ausstellung des 16. Deutschen Geographentages zu Nürnberg. Mit einer erläuternden Beigabe: Die Entwicklung der Nürnberger Kartographie vom Ausgang des 15. bis zum Anfang des 19. Jahrhunderts. Von Johannes Müller. Herausgegeben vom Ortsausschufs. Nürnberg 1907. 80 S. 8°. (von Herrn Hptm. Kollm.)
- Statistiques Coloniales** pour les années 1895—1904. Finances. Publiées sous l'administration de M. Milliès-Lacroix. (Ministère des Colonies. Office Colonial.) Melun 1907. II, 273 S. 8°. (Austausch.)

- Statistiques Coloniales pour l'année —. Navigation.** (Ministère des Colonies. Office Colonial.) 1905. Melun 1907. 8°. (Austausch.)
- Les variations périodiques des glaciers.** Rapport 10. 1904. Rédigé par Harry Fielding Reid et E. Muret. (Commission Internationale des Glaciers.) ([S.-A.] Archives des Sciences physiques et naturelles. T. 20. 1905. p. 62—74 et 169—190.) Genève 1905. 34 S. 8°. (von der Kommission.)
- Württemberg. Verein für Handelsgeographie und Förderung deutscher Interessen im Auslande.** E. V. Feier seines 25jährigen Jubiläums 27. Februar 1907. (Stuttgart 1907.) 44 S., 3 Tf. 8°. (Austausch.)

Photographien.

- Die **Caravellen des Columbus** nach den Rekonstruktionen von E. A. d'Albertis. (Quarto Centenario Colombiano. 8. Settembre 1892.) 3 Photographien. (Geschenk von Herrn Prof. Dr. Schweinfurth.)
- Wambitti-Pygmäen** vom Semliki-Wald. 2 Photographien von Dr. J. David. 1904. (Geschenk von Herrn Prof. Dr. Schweinfurth.)

Karten.

- Kiepert, Richard:** Karte von Klein-Asien in 24 Blatt. Maßstab 1:400 000. Blatt: Angora. Berlin, D. Reimer (E. Vohsen), 1907.
- Sprigade, Paul und Max Moisel:** Karte von Deutsch-Ostafrika. 1:300 000. Blatt C₂: Rutschugi-Posten. Berlin, D. Reimer (E. Vohsen), 1907. (v. Verleger.)
- Schrader, F.:** L'Année cartographique. 17^e année. Supplément annuel 1907. Paris, Hachette et Cie, 1907. (vom Verlag.)
- Deutsche Admiralitätskarten:**
- Süd-China. Hsi Kiang (West-Flufs) von Wuchau Fu (Utschëu Fu) bis Wangschau Fu (Huan Tschëu Fu). 1:150 000. (No. 409 [Tit. XI. no. 22 a]).
- Nordsee. Deutsche Küste. Aufsen-Jade. 1:25 000. (No. 194 [Tit. III. no. 22 a]).
- Nördliches Eismeer. Nordostküste von Island. 1:300 000. (No. 254 [Tit. XIII. no. 64]). Herausgegeben vom Reichs-Marine-Amt. Berlin 1907. (v. d. Behörde.)
- Mapa Geográfico-Historico de la República del Ecuador por el R. P. Fray Enrique Vacas Galindo, de la Orden de Predicadores.** 1:500 000. Quito 1906. 4 Bl. (v. d. Regierung.)
- Topographical Map of Egypt.** 1:50 000. 5 Blatt. Published by the Survey Department. Giza 1907. (v. d. Behörde.)

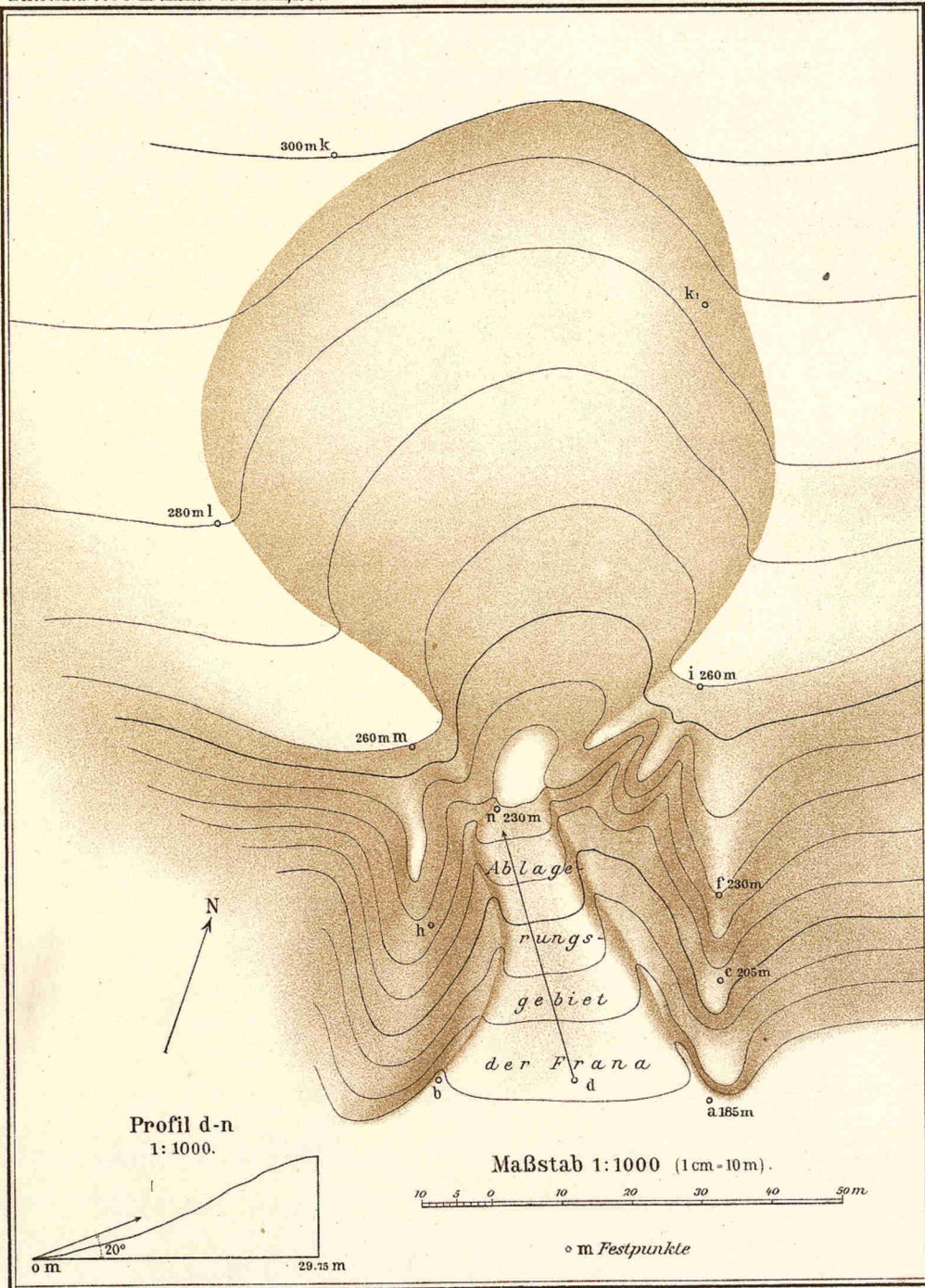
Schluss der Redaktion am 22. Oktober 1907.

Terrainskizze der Frana von Vergato

nach eigenen Aufnahmen gez. von G.Braun.

Zeitschr.d.Ges.f.Erdkunde zu Berlin,1907.

Tafel 6.



Geogr.-lith. Anst. u. Steindr. v. C.L. Keller in Berlin.

Cl. Riefler

Fabrik mathematischer Instrumente
Nesselwang u. München.


Präzisions- **Reisszeuge,**
Astronomische **Uhren,**
Nickelstahl- **Pendel.**
Kompensations-

Paris 1900 Grand Prix St. Louis 1904.

Illustrierte Preislisten gratis.

Strasser & Rohde, Glashütte i. Sa.

Werkstätten für Präzisionsuhrmacherei und
Feinmechanik. Gegründet 1875.



Auszeichnungen:
Staats- und goldene Medaillen,
Weltausstellung PARIS 1900
Goldene Medaille.

Präzisions-
Sekund - Pendeluhren.

Beste Empfehlungen von Sternwarten
und wissenschaftlichen Instituten des
In- und Auslandes. — Ausführung von
Uhrwerken und Apparaten für wissen-
schaftliche u. technische Zwecke Micro-
metertaster $\frac{1}{100}$ - $\frac{1}{500}$ mm direkt. Ables.

||| Metall- und Quecksilber-
Kompensations - Pendel. |||

Versteinerungen zu verkaufen. Theodor Klein, Berlin,
Gustav Müllerstraße 39.

Diesem Heft liegt ein Prospekt von **Gustav Fischer** in
Jena bei über das soeben erschienene Buch von

Dr. Leonhard Schultze
Aus Namaland und Kalahari.

Wir bitten um ganz besondere Beachtung.

Ideales Negativmaterial für

Gebirgsphotographie!



Chromo-, „Isolar“-
Taschenfilms

(mit Gratis-Gelbfilter)
zur Tageslichtladung in die

„Agfa“-Cassetten

(Patentiert.)

25 Aufnahmen nach einander ohne
Cassettenöffnung möglich.

== **Leicht!** == **Compendiös!** == **Zuverlässig!** ==

Ausführliche Prospekte gratis durch die Photo-Händler.

Dingeldey & Merrey

Erstes Deutsches Ausrüstungsgeschäft für Tropen, Meer und Flotte.

Telephon: (Früher: von Tippelskirch & Co.) Telegr.-Nbr.:
Amt VI 3996 u. 3964. Berlin W. Potsdamerstr. 127/128. Tippottip Berlin.

Uniformen und Effekten für die Marine.

Kompl. Ausrüstungen u. Bekleidung für überseeische Reisen u. Expeditionen
fachgemäß gearbeitet und zusammengestellt.

Kostenanschläge und Kataloge werden auf Wunsch kostenlos und frei zugesandt.
Passage-Agentur d. Nordd. Lloyd, Bremen, Serv. Italo Spagn., Genua, Österr. Lloyd, Triest.

Photographische Anstalt Berlin W₅₀

Entwickeln von Platten und Films. **Passauerstr. 13.**

Besonders sorgfältige Entwicklung der Aufnahmen von Forschungsreisenden.

Kopien, Vergrößerungen, Diapositive für Projektionszwecke.

Specialität: Kolorierte Diapositive in japanischer Manier.

Empfehlungen hervorragender Forschungsreisender. — Langjährige Praxis.

Silberne Medaille. — Unterrichtskurse in allen Zweigen der Photographie.

**Praktische Erfahrungen in der photographischen Ausrüstung für Tropen-
und Polarforschungen.**

Bequeme Arbeitsräume stehen für eigene Arbeiten zur Verfügung. **Jens Lützen.**

BIBLIOTHECA GEOGRAPHICA

JAHRESBIBLIOGRAPHIE

DER GESAMTEN GEOGRAPHISCHEN LITERATUR

HERAUSGEGEBEN VON DER

GESELLSCHAFT FÜR ERDKUNDE ZU BERLIN

BEARBEITET VON

OTTO BASCHIN.

Band XII. Jahrgang 1903. XVI u. 518 S. 8°.

Seit dem Jahrgang 1896 mit Autoren-Register.

== Preis 8 Mark. ==

Durch Beschluss des VII. Internationalen Geographen-Kongresses zu Berlin ist die „Bibliotheca Geographica“ als internationale geographische Bibliographie anerkannt worden.

Kommissionsverlag von **W. H. Köhl, Berlin S. W., Königgrätzer StraÙe 82.**

Für die Redaktion verantwortlich: Hauptmann a. D. Kollm in Berlin-Charlottenburg.

Selbstverlag der Gesellschaft für Erdkunde zu Berlin.

Druck von W. Formetter in Berlin