

## Werk

**Titel:** Tafel 10.: Insel Savaii. (Skizze von Dr. B. Funk)

**Ort:** Berlin

**Jahr:** 1906

**PURL:** [https://resolver.sub.uni-goettingen.de/purl?391365657\\_1906|LOG\\_0281](https://resolver.sub.uni-goettingen.de/purl?391365657_1906|LOG_0281)

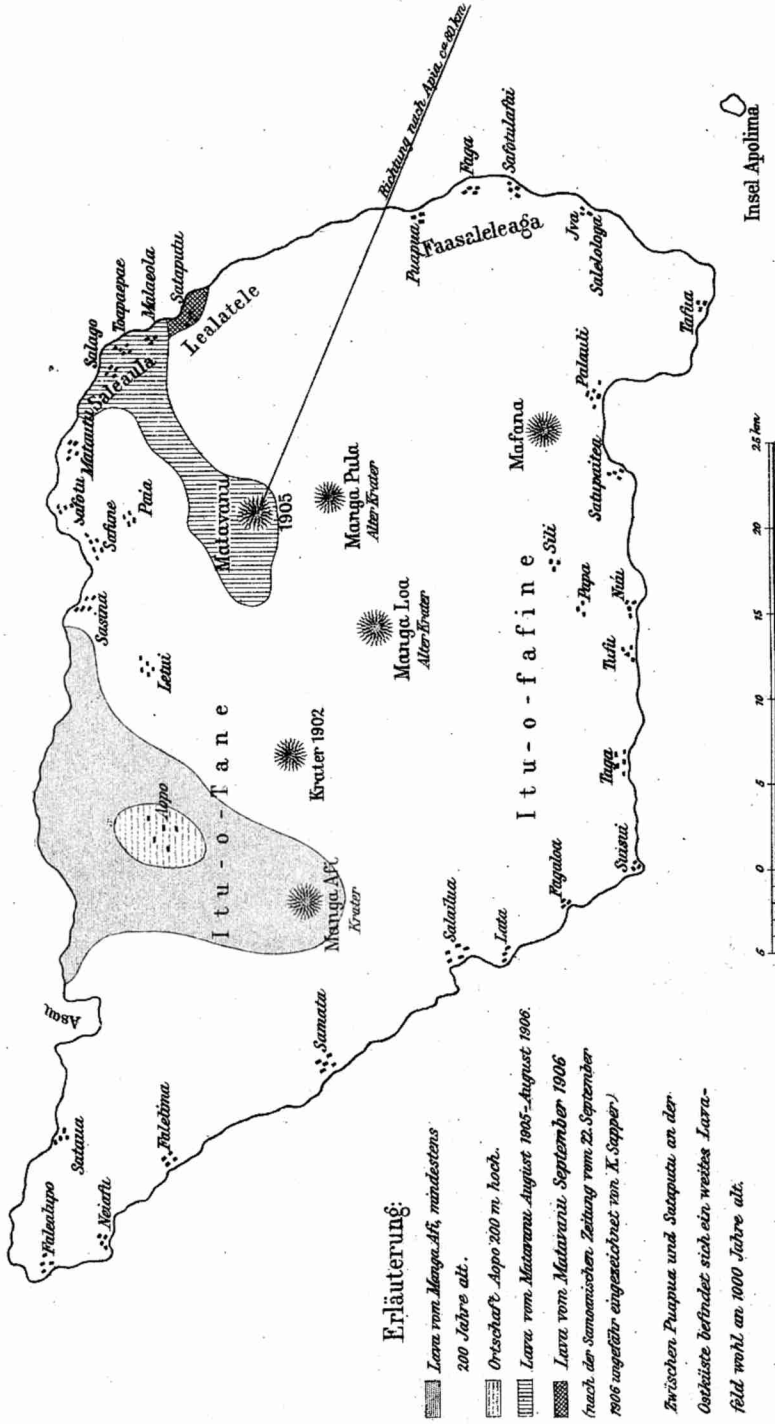
## Kontakt/Contact

[Digizeitschriften e.V.](#)  
SUB Göttingen  
Platz der Göttinger Sieben 1  
37073 Göttingen





✉ [info@digizeitschriften.de](mailto:info@digizeitschriften.de)

# Insel Savaii.

(Skizze von Dr. B. Funk.)



**Erläuterung:**

-  Lava vom Manuoa Afu, mindestens 200 Jahre alt.
-  Ortschaft Apopo 200 m. hoch.
-  Lava vom Matavanu August 1905-August 1906.
-  Lava vom Matavanu September 1906 (nach der samoanischen Zeitung vom 22. September 1906 ungefähr eingeschätzt von K. Sapper)

Zwischen Puapua und Sataputu an der Ostküste befindet sich ein weites Larrenfeld wohl an 1000 Jahre alt.

Die Berge im Innern Savaiis erreichen eine Höhe bis zu 1800 m.

