

## Werk

**Titel:** Tafel III: Tiefsee-Beobachtungen Sr. Maj. Schiff „Gazelle," von Plymouth bis zum ...

**Ort:** Berlin

**Jahr:** 1875

**PURL:** [https://resolver.sub.uni-goettingen.de/purl?391365657\\_1875\\_0010|LOG\\_0030](https://resolver.sub.uni-goettingen.de/purl?391365657_1875_0010|LOG_0030)

## Kontakt/Contact

[Digizeitschriften e.V.](#)  
SUB Göttingen  
Platz der Göttinger Sieben 1  
37073 Göttingen

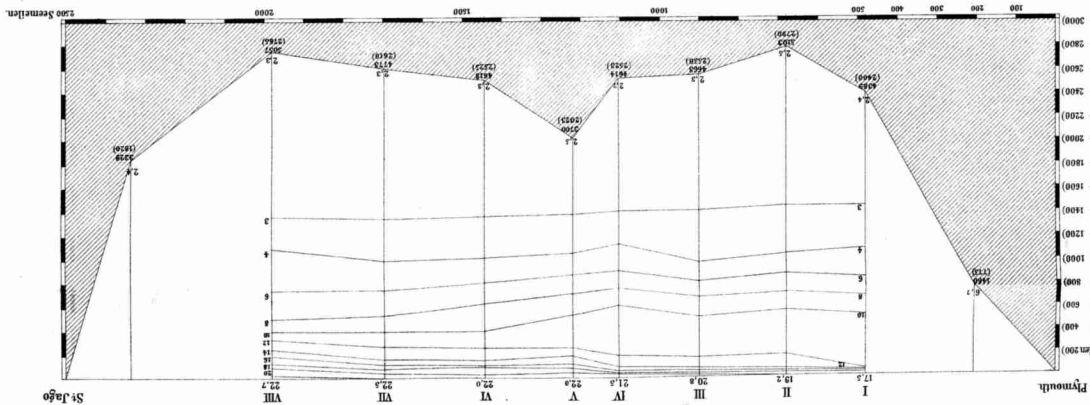
✉ [info@digizeitschriften.de](mailto:info@digizeitschriften.de)

**Tiefsee-Beobachtungen Sr. Maj. Schiff „Gazelle“**

Von Plymouth bis zum Cap der Guten Hoffnung.

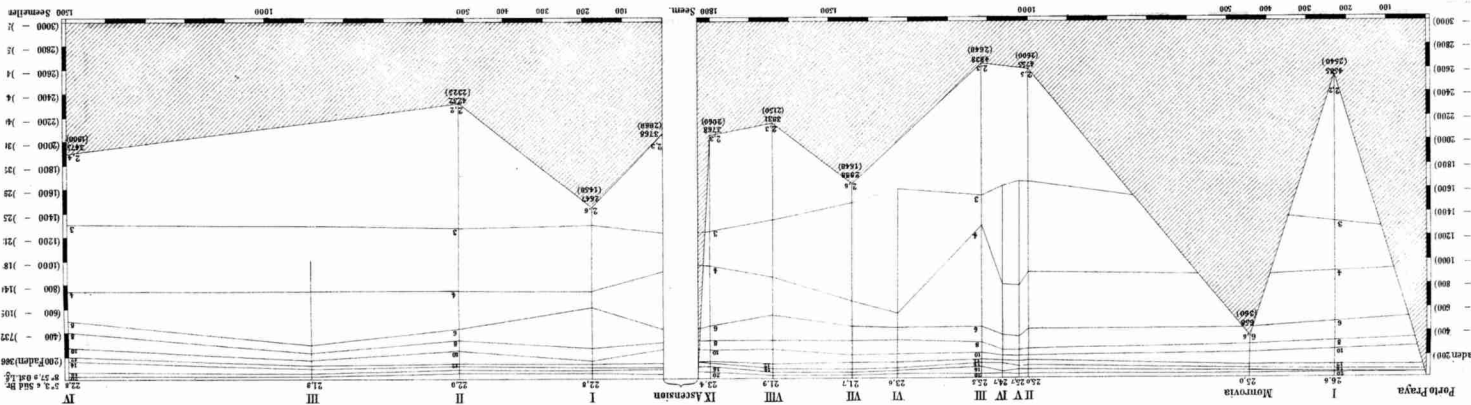
**Diagramm I.**

Von Plymouth bis zu den Cap-Verde'schen Inseln (St. Jago)



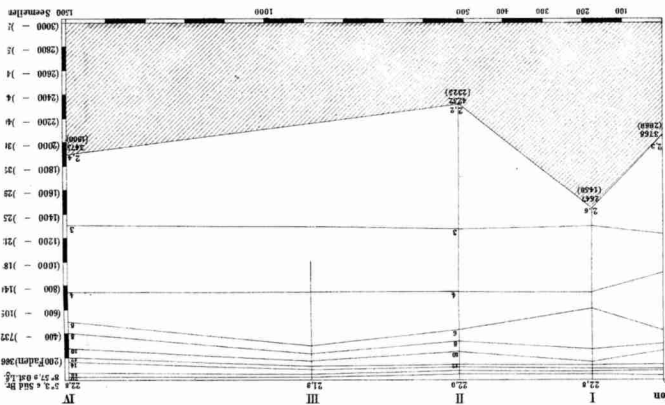
**Diagramm II.**

Von den Cap-Verde'schen Inseln über Monrovia bis Ascension.



**Diagramm III.**

Von Ascension bis zur Congo-Mündung (Banana)



**Diagramm IV.**

Von der Congo-Mündung bis 33° 28' Süd Br. und 1° 8' West Lg.

